

Katalog : 1102001.3305150

Kecamatan Adimulyo Dalam Angka

2021



BADAN PUSAT STATISTIK
KABUPATEN KEBUMEN

Kecamatan Adimulyo Dalam Angka

2021

<https://kebumenkab.bps.go.id>



BADAN PUSAT STATISTIK
KABUPATEN KEBUMEN

KECAMATAN ADIMULYO DALAM ANGKA 2021

ISBN : 978-623-6248-28-7
No. Publikasi : 33050.3136
Katalog : 1102001.3305150
Ukuran Buku : 14,8 cm x 21 cm
Jumlah Halaman : xxvi + 189 Halaman

Naskah :

Badan Pusat Statistik Kabupaten Kebumen

Gambar Cover oleh :

Badan Pusat Statistik Kabupaten Kebumen

Ilustrasi Cover:

Sawah di Desa Sidomukti Adimulyo

Diterbitkan oleh:

© BPS Kabupaten Kebumen

Dicetak oleh :

CV. Retsmart Grafindo

Dilarang mengumumkan, mendistribusikan, mengomunikasikan, dan/atau menggandakan sebagian atau seluruh isi buku ini untuk tujuan komersial tanpa izin tertulis dari Badan Pusat Statistik

KECAMATAN ADIMULYO DALAM ANGKA 2021

TIM PENYUSUN:

Pengarah:

Kus Haryono, S.ST., M.Si.

Penanggung Jawab:

Drs. Adi Suswanto

Editor:

Dra Muji Rahayu

Penulis:

Norma Ulfah R,S.Kom

Lay Out:

Norma Ulfah R,S.Kom

Pengolah Data:

Norma Ulfah R,S.Kom

Design:

Norma Ulfah R,S.Kom

<https://kebumenkab.bps.go.id>


<https://kebumenkab.bps.go.id>

PETA WILAYAH



<https://kebumenkab.bps.go.id>

KEPALA BADAN PUSAT STATISTIK KABUPATEN KEBUMEN



KUS HARYONO, S.St, M.Si.

<https://kebumenkab.bps.go.id>



SAMBUTAN

Kecamatan Adimulyo Dalam Angka Tahun 2021 merupakan publikasi tahunan yang diterbitkan oleh BPS Kabupaten Kebumen. Disadari bahwa publikasi ini belum sepenuhnya memenuhi harapan pihak pemakai data khususnya para perencana, namun diharapkan dapat membantu melengkapi penyusunan rencana pembangunan di Kabupaten Kebumen.

Publikasi ini dapat terwujud berkat kerja sama dan bantuan dari berbagai pihak baik instansi pemerintah maupun swasta. Kepada semua pihak yang telah memberikan bantuan disampaikan penghargaan dan terima kasih yang sebesar-besarnya.

Walaupun publikasi ini telah disiapkan sebaik-baiknya, namun disadari masih ada kekurangan dan kesalahan yang terjadi. Untuk perbaikan publikasi ini, tanggapan dan saran yang bersifat konstruktif dari para pemakai sangat diharapkan.

Kebumen, September 2021
Kepala BPS Kabupaten Kebumen

Kus H

,M.Si

<https://kebumenkab.bps.go.id>

KATA PENGANTAR

Penerbitan Kecamatan Adimulyo Dalam Angka Tahun 2021 merupakan salah satu edisi tahunan sebagai kelanjutan dari publikasi sebelumnya.


Data yang disajikan baik yang berupa tabel dan ulasan singkat, dimaksudkan untuk dapat digunakan sebagai salah satu sumber data bagi para pengguna data.

Buku ini belum sepenuhnya dapat mencukupi semua kebutuhan data, karena itu diharapkan masukan dari berbagai pihak, khususnya pengguna data guna peningkatan edisi mendatang.

Dengan diterbitkannya buku ini kami mengucapkan terima kasih atas dukungan dari semua pihak. Semoga buku ini bermanfaat.

Adimulyo , September 2021

Koordinator Statistik

Ke

N om

<https://kebumenkab.bps.go.id>

DAFTAR ISI

PETA WILAYAH	v
FOTO KEPALA KANTOR	vii
SAMBUTAN	ix
KATA PENGANTAR	xi
DAFTAR ISI	xiii
DAFTAR TABEL	xv
PENJELASAN UMUM	xxv
BAB I. GEOGRAFIS DAN IKLIM	1
1.1. Geografis	3
1.2. Iklim	4
BAB II. PEMERINTAHAN	19
BAB III. PENDUDUK	39
BAB IV. SOSIAL	47
4.1. Pendidikan	49
4.2. Kesehatan	50
4.3. Lingkungan Hidup	50
4.4. Keamanan dan Ketertiban	51
4.5. Sosial lainnya	52
BAB V. PERTANIAN	115
5.1. Lahan dan Keluarga Pertanian	117
5.2. Tanaman Pangan	117
5.3. Hortikultura	117
5.4. Kehutanan	118
5.6. Peternakan	118
5.6. Perikanan	118

BAB VI. INDUSTRI 145

BAB VII. PERDAGANGAN 151

BAB VIII. KEUANGAN 161

BAB IX. TRANSPORTASI DAN KOMUNIKASI 169

 9.1. Transportasi 171

 9.2. Komunikasi 171

<https://kebumenkab.bps.go.id>

DAFTAR TABEL

Tabel	Hal
BAB I. GEOGRAFIS DAN IKLIM	1
1.1. Geografis	5
Tabel 1.1.1. Letak dan Geografis Kecamatan Adimulyo	5
Tabel 1.1.2. Luas Wilayah Desa di Kecamatan Adimulyo, 2020.....	6
Tabel 1.1.3. Desa Menurut Keberadaan Peta Desa yang Ditetapkan dalam Peraturan Bupati/Walikota atau Gubernur di Kecamatan Adimulyo, 2020	7
Tabel 1.1.4. Desa Menurut Lokasi Terhadap Kawasan Hutan di Kecamatan Adimulyo, 2020.....	8
Tabel 1.1.5. Desa Menurut Keberadaan Wilayah Desa yang Berbatasan Langsung dengan Laut di Kecamatan Adimulyo, 2020.....	9
Tabel 1.1.6. Topografi dan Ketinggian DPL Dirinci Per Desa di Kecamatan Adimulyo, 2020	10
Tabel 1.1.7. Letak Koordinat Kantor Desa Dirinci Per Desa Kecamatan Adimulyo, 2020	11
1.2. Iklim	12
Tabel 1.2.1. Banyaknya Kejadian Bencana Alam Menurut Desa/kelurahan di Kecamatan Adimulyo, 2019.....	12
Tabel 1.2.2. Banyaknya Korban Jiwa Akibat Bencana Alam Menurut Desa/Kelurahan di Kecamatan Adimulyo, 2019.....	14
Tabel 1.2.3. Banyaknya Desa Menurut Keberadaan Fasilitas/Upaya Antisipasi/Mitigasi Bencana Alam yang Ada di Desa di Kecamatan Adimulyo, 2020	16
BAB II. PEMERINTAHAN	19
Tabel 2.1. Alamat Kantor Desa Dirinci Per Desa, Kecamatan Adimulyo, 2020	23

Tabel 2.2.	Desa Menurut Status Daerah di Kecamatan Adimulyo, 2020.....	24
Tabel 2.3.	Desa Menurut Status Pemerintahan di Kecamatan Adimulyo, 2020.....	25
Tabel 2.4.	Desa Menurut Lokasi Kantor Desa/Lurah di Kecamatan Adimulyo, 2020.....	26
Tabel 2.5.	Banyaknya Dusun, Rukun Warga (RW), dan Rukun Tetangga (RT) Per Desa di Kecamatan Adimulyo, 2020.....	27
Tabel 2.6.	Desa/Kelurahan Menurut Jenis Kelamin Kepala Desa/Kelurahan di Kecamatan Adimulyo, 2020.....	28
Tabel 2.7.	Desa Menurut Kelompok Umur Kepala Desa di Kecamatan Adimulyo, 2020.....	29
Tabel 2.8.	Desa Menurut Pendidikan Tertinggi yang Ditamatkan Kepala Desa di Kecamatan Adimulyo, 2020.....	30
Tabel 2.9.	Desa Menurut Jenis Kelamin Sekretaris Desa di Kecamatan Adimulyo, 2020.....	32
Tabel 2.10.	Desa Menurut Kelompok Umur Sekretaris Desa di Kecamatan Adimulyo, 2020.....	33
Tabel 2.11.	Desa Menurut Pendidikan Tertinggi yang Ditamatkan Sekretaris Desa di Kecamatan Adimulyo, 2020.....	34
Tabel 2.12.	Desa Menurut Jumlah Aparatur Pemerintahan Desa dan Jenis Jabatannya di Kecamatan Adimulyo, 2020.....	36
Tabel 2.13.	Desa Menurut Keberadaan Badan Permusyawaratan Desa (BPD) di Kecamatan Adimulyo 2020.....	37
Tabel 2.14.	Banyaknya Desa Menurut Kepemilikan Aset Desa di Kecamatan Adimulyo, 2020.....	38

BAB III. PENDUDUK39

Tabel 3.1.	Penduduk, Laju Pertumbuhan Penduduk, Distribusi Persentase Penduduk, Kepadatan Penduduk, Rasio Jenis Kelamin Menurut Desa/Kelurahan di Kecamatan Adimulyo, 2020.....	43
------------	--	----

BAB IV. SOSIAL	47
4.1. Pendidikan	53
Tabel 4.1.1. Jumlah Kelompok Bermain (KB), Murid, dan Guru Dirinci Per Desa di Kecamatan Adimulyo, 2020.....	53
Tabel 4.1.2. Jumlah Pos Pendidikan Anak Usia Dini (PAUD), Murid, dan Guru Dirinci Per Desa di Kecamatan Adimulyo, 2020	54
Tabel 4.1.3. Jumlah Pos Kegiatan Belajar Masyarakat (PKBM), Murid, dan Guru Dirinci Per Desa di Kecamatan Adimulyo, 2020.....	55
Tabel 4.1.4. Jumlah Taman Kanak-kanak (TK), Murid, dan Guru Dirinci Per Desa di Kecamatan Adimulyo, 2020.....	56
Tabel 4.1.5. Jumlah Raodhatul Atfhal (RA), Murid, dan Guru Dirinci Per Desa di Kecamatan Adimulyo, 2020.....	57
Tabel 4.1.6. Jumlah Sekolah Dasar (SD), Murid, dan Guru Dirinci Per Desa di Kecamatan Adimulyo, 2020.....	58
Tabel 4.1.7. Jumlah Madrasah Ibtidaiyah (MI), Murid, dan Guru Dirinci Per Desa di Kecamatan Adimulyo, 2020.....	59
Tabel 4.1.8. Jumlah Sekolah Menengah Pertama (SMP), Murid, dan Guru Dirinci Per Desa di Kecamatan Adimulyo, 2020	60
Tabel 4.1.9. Jumlah Madrasah Tsanawiyah (MTs), Murid, dan Guru Dirinci Per Desa di Kecamatan Adimulyo, 2020	61
Tabel 4.1.10. Jumlah Sekolah Menengah Umum (SMU), Murid, dan Guru Dirinci Per Desa di Kecamatan Adimulyo, 2020	62
Tabel 4.1.11. Jumlah Madrasah Aliyah (MA), Murid, dan Guru Dirinci Per Desa di Kecamatan Adimulyo, 2020.....	63
Tabel 4.1.12. Jumlah Sekolah Menengah Kejuruan (SMK), Murid, dan Guru Dirinci Per Desa di Kecamatan Adimulyo, 2020	64
4.2. Kesehatan	65
Tabel 4.2.1. Banyaknya Sarana Kesehatan Menurut Jenisnya Per Desa di Kecamatan Adimulyo, 2020	65
Tabel 4.2.2. Banyaknya Posyandu dan Jenis Pelayanannya Per Desa di Kecamatan Adimulyo, 2020	68

Tabel 4.2.3.	Banyaknya Posyandu dan Frekuensi Pelayanannya per Desa di Kecamatan Adimulyo, 2020	69
Tabel 4.2.4.	Banyaknya Desa Menurut Warga Penderita Gizi Buruk di Kecamatan Adimulyo, 2018 dan 2019	70
Tabel 4.2.5.	Banyaknya Desa Menurut Keberadaan Kejadian Luar Biasa (KLB) atau Wabah Penyakit Selama Setahun Terakhir di Kecamatan Adimulyo, 2020	71
4.3.	Lingkungan Hidup.....	73
Tabel 4.3.1.	Banyaknya Keluarga Pengguna dan Bukan Pengguna Listrik Menurut Desa di Kecamatan Adimulyo, 2020	73
Tabel 4.3.2.	Banyaknya Desa Menurut Keberadaan Penerangan Jalan Utama Desa di Kecamatan Adimulyo, 2020.....	74
Tabel 4.3.3.	Banyaknya Desa yang Ada Penerangan Jalan Utama Desa Menurut Jenis Penerangan di Kecamatan Adimulyo, 2020	75
Tabel 4.3.4.	Banyaknya Desa Menurut Keberadaan Keluarga yang Menggunakan Jenis Bahan Bakar Tertentu untuk Memasak di Kecamatan Adimulyo, 2020.....	76
Tabel 4.3.5.	Banyaknya Desa Menurut Jenis Bahan Bakar untuk Memasak Sebagian Besar Keluarga di Kecamatan Adimulyo, 2020.....	77
Tabel 4.3.6.	Banyaknya Desa Menurut Keberadaan Keluarga yang Menggunakan Cara/Tempat Buang Sampah Tertentu untuk Memasak di Kecamatan Adimulyo, 2020.....	78
Tabel 4.3.7.	Banyaknya Desa Menurut Cara/Tempat Buang Sampah Sebagian Besar Keluarga di Kecamatan Adimulyo, 2020.....	79
Tabel 4.3.8.	Banyaknya Desa Menurut Keberadaan Tempat Pembuangan Sementara Sampah (TPS) di Kecamatan Adimulyo, 2020.....	80
Tabel 4.3.9.	Banyaknya Desa Menurut Keberadaan Bank Sampah di Kecamatan Adimulyo, 2020.....	81
Tabel 4.3.10.	Banyaknya Desa Menurut Keberadaan Kegiatan Pengolahan Sampah di Kecamatan Adimulyo, 2020	82

Tabel 4.3.11. Banyaknya Desa Menurut Penggunaan Fasilitas Buang Air Besar Sebagian Besar Keluarga di Kecamatan Adimulyo, 2020	83
Tabel 4.3.12. Banyaknya Desa Menurut Tempat Pembuangan Akhir Tinja Sebagian Besar Keluarga di Kecamatan Adimulyo, 2020	84
Tabel 4.3.13. Banyaknya Desa Menurut Sumber Air Untuk Minum Sebagian Besar Keluarga di Kecamatan Adimulyo, 2020	85
Tabel 4.3.14. Banyaknya Desa Menurut Sumber Air Untuk Mandi/Cuci Sebagian Besar Keluarga di Kecamatan Adimulyo, 2020	87
Tabel 4.3.15. Banyaknya Desa Menurut Keberadaan Sungai dan Embung di Kecamatan Adimulyo, 2020	89
Tabel 4.3.16. Banyaknya Desa Menurut Keberadaan Pemukiman Kumuh di Kecamatan Adimulyo, 2020	90
4.4. Keamanan dan Ketertiban	91
Tabel 4.4.1. Banyaknya Desa Menurut Keberadaan Kejadian, Korban Meninggal, dan Luka-luka Akibat Perkelahian Massal di Kecamatan Adimulyo, 2020	91
Tabel 4.4.2. Banyaknya Desa Menurut Keberadaan Tindak Kejahatan yang Terjadi di Desa Selama Setahun Terakhir di Kecamatan Adimulyo 2020	92
Tabel 4.4.3. Banyaknya Desa Menurut Keberadaan Kegiatan Warga Desa untuk Menjaga Keamanan Lingkungan di Desa Selama Tahun Terakhir di Kecamatan Adimulyo, 2020.....	93
4.5. Sosial Lainnya.....	95
Tabel 4.5.1. Banyaknya Desa Menurut Keberadaan Fasilitas/Lapangan Olah Raga dan Jenis Olah Raga serta Kondisinya di Kecamatan Adimulyo, 2020	95
Tabel 4.5.2. Banyaknya Desa Menurut Keberadaan Kelompok Kegiatan Olah Raga dan Jenisnya di Kecamatan Adimulyo, 2020	107

Tabel 4.5.3.	Banyaknya Desa Menurut Keberadaan Pub/Diskotik/Tempat Karaoke yang Aktif dan Ruang Publik Terbuka di Kecamatan Adimulyo, 2020	110
Tabel 4.5.4.	Banyaknya Desa Menurut Kebiasaan dan Keterlibatan Warga dalam Kegiatan Gotong Royong di Desa untuk Kepentingan Umum/Komunitas di Kecamatan Adimulyo, 2020.....	111
Tabel 4.5.5.	Banyaknya Tempat Ibadah di Desa Menurut Jenisnya di Kecamatan Adimulyo, 2020.....	112
BAB V. PERTANIAN.....		115
5.1. Lahan dan Keluarga Pertanian.....		120
Tabel 5.1.1.	Luas Wilayah menurut Lahan Sawah dan Non Sawah per Desa di Kecamatan Adimulyo, 2020	120
5.2. Tanaman Pangan.....		121
Tabel 5.2.1.	Keberadaan Keluarga yang Bertani Tanaman Pangan per Desa di Kecamatan Adimulyo, 2020	121
Tabel 5.2.2.	Jenis Komoditi Tanaman Pangan yang Paling Banyak Diusahakan Oleh Keluarga Petani Tanaman Pangan per Desa di Kecamatan Adimulyo, 2020	122
5.3. Hortikultura.....		132
Tabel 5.3.1.	Keberadaan Keluarga yang Bertani Tanaman Hortikultura per Desa di Kecamatan ADIMULYO, 2020.....	132
Tabel 5.3.2.	Jenis Komoditi Tanaman Hortikultura yang Paling Banyak Diusahakan Oleh Keluarga Petani Hortikultura per Desa di Kecamatan Adimulyo 2020.....	133
5.5. Kehutanan.....		134
Tabel 5.5.1.	Keberadaan Keluarga yang Bertani Tanaman Kehutanan per Desa di Kecamatan Adimulyo, 2020	134

5.6. Peternakan.....	135
Tabel 5.6.1. Keberadaan Keluarga yang Beternak Ternak/Unggas per Desa di Kecamatan Adimulyo 2020	135
Tabel 5.6.2. Jenis Ternak/Unggas yang Paling Banyak Diusahakan Oleh Keluarga per Desa di Kecamatan Adimulyo, 2020	136
5.7. Perikanan.....	137
Tabel 5.7.1. Keberadaan Keluarga Nelayan Usaha (Perikanan Tangkap) per Desa di Kecamatan Adimulyo 2020.....	137
Tabel 5.7.2. Lokasi Penangkapan Ikan yang Ada per Desa di Kecamatan ADIMULYO, 2020	138
Tabel 5.7.3. Jenis Komoditi Ikan yang Paling Banyak Ditangkap Oleh Keluarga per Desa di Kecamatan Adimulyo, 2020	139
Tabel 5.7.4. Keberadaan Keluarga Budidaya Ikan per Desa di Kecamatan Adimulyo, 2020	140
Tabel 5.7.5. Lokasi Budidaya Ikan yang Ada per Desa di Kecamatan Adimulyo, 2020	141
Tabel 5.7.6. Jenis Komoditi Perikanan yang Paling Banyak Dibudidayakan Oleh Keluarga per Desa di Kecamatan Adimulyo, 2020	143
BAB VI. INDUSTRI.....	145
Tabel 6.1. Banyaknya Perusahaan/Usaha Industri Menurut Jenisnya Per Desa di Kecamatan Adimulyo, 2020.....	148
BAB VII. PERDAGANGAN.....	151
Tabel 7.1. Banyaknya Sarana/Prasarana Perdagangan Menurut Jenisnya Per Desa di Kecamatan Adimulyo, 2020.....	154
Tabel 7.2. Banyaknya Sarana/Prasarana Akomodasi Menurut Jenisnya Per Desa di Kecamatan Adimulyo, 2020.....	156
Tabel 7.3. Banyaknya Desa Menurut Keberadaan Pangkalan/Agen/ Penjual Minyak Tanah dan LPG di Kecamatan Adimulyo, 2020	157

Tabel 7.4.	Banyaknya Desa/Kelurahan Menurut Keberadaan BUMDes, Pasar Desa, dan Tambatan Perahu di Kecamatan Adimulyo 2020.....	159
------------	---	-----

BAB VIII. KEUANGAN.....161

Tabel 8.1.	Desa/Kelurahan Menurut Realisasi Anggaran Pendapatan dan Belanja Desa/Kelurahan (APBDes) di Kecamatan Adimulyo, 2020.....	164
Tabel 8.2.	Desa/Kelurahan Menurut Jumlah Pagu dan Penggunaan Dana Desa di Kecamatan Adimulyo, 2020.....	165
Tabel 8.3.	Banyaknya Lembaga Keuangan yang Beroperasi Menurut Jenisnya Per Desa di Kecamatan Adimulyo, 2020.....	166
Tabel 8.4.	Banyaknya Koperasi Menurut Jenisnya Per Desa di Kecamatan Adimulyo, 2020.....	167

BAB IX. TRANSPORTASI DAN KOMUNIKASI.....169

9.1. Transportasi172

Tabel 9.1.1.	Banyaknya Desa Menurut Jenis Transportasi Antar Desa di Kecamatan Adimulyo, 2020.....	172
Tabel 9.1.2.	Banyaknya Desa Menurut Jenis Permukaan Jalan Darat Antar Desa di Kecamatan Adimulyo, 2020.....	173
Tabel 9.1.3.	Banyaknya Desa Menurut Kondisi Permukaan Jalan Darat Antar Desa di Kecamatan Adimulyo, 2020.....	174
Tabel 9.1.4.	Banyaknya Desa Menurut Keberadaan Angkutan Umum yang Melewati Desa di Kecamatan Adimulyo, 2020.....	175
Tabel 9.1.5.	Banyaknya Desa Menurut Operasional Angkutan Umum yang Melewati Desa di Kecamatan Adimulyo, 2020.....	176
Tabel 9.1.6.	Banyaknya Desa Menurut Jam Operasi Angkutan Umum yang Melewati Desa di Kecamatan Adimulyo, 2020.....	177
Tabel 9.1.7.	Banyaknya Desa Menurut Jarak, Waktu Tempuh, dan Biaya Transportasi yang Diperlukan dari Kantor Desa Menuju Kantor Camat di Kecamatan Adimulyo 2020.....	178

Tabel 9.1.8.	Banyaknya Desa Menurut Jarak, Waktu Tempuh, dan Biaya Transportasi yang Diperlukan dari Kantor Desa Menuju Kantor Camat di Kecamatan Adimulyo, 2020	179
--------------	---	-----

9.2. Komunikasi 180

Tabel 9.2.1.	Banyaknya Desa Menurut Keberadaan Warga yang Menggunakan Telepon Seluler/Handphone di Kecamatan Adimulyo, 2020	180
--------------	--	-----

Tabel 9.2.2.	Banyaknya Desa Menurut Keberadaan Internet untuk Warnet, Game online, dan Fasilitas lainnya di Desa di Kecamatan Adimulyo, 2020	181
--------------	---	-----

Tabel 9.2.3.	Banyaknya Desa Menurut Keberadaan Menara Telepon Seluler (BTS) dan Operator Layanan Komunikasi Telepon Seluler yang Menjangkau Desa di Kecamatan Adimulyo, 2020	182
--------------	---	-----

Tabel 9.2.4.	Banyaknya Desa Menurut Kondisi Sinyal Telepon Seluler di Sebagian Besar Wilayah Desa di Kecamatan Adimulyo, 2020	183
--------------	--	-----

Tabel 9.2.5.	Banyaknya Desa Menurut Kondisi Sinyal Internet Telepon Seluler di Sebagian Besar Wilayah Desa di Kecamatan Adimulyo, 2020	184
--------------	---	-----

Tabel 9.2.6.	Banyaknya Desa Menurut Keberadaan Komputer/PC/Laptop yang Masih Berfungsi di Kantor Kepala Desa di Kecamatan Adimulyo, 2020.....	185
--------------	--	-----

Tabel 9.2.7.	Banyaknya Desa Menurut Kondisi Fasilitas Internet di Kantor Kepala Desa di Kecamatan Adimulyo, 2020	186
--------------	---	-----

Tabel 9.2.8.	Banyaknya Desa Menurut Keberadaan dan Aktivitas Kantor Pos/Pos Pembantu/Rumah Pos di Kecamatan Adimulyo, 2020	187
--------------	---	-----

Tabel 9.2.9.	Banyaknya Desa Menurut Keberadaan Layanan Pos Keliling di Kecamatan Adimulyo, 2020	188
--------------	--	-----

Tabel 9.2.10.	Banyaknya Desa Menurut Keberadaan dan Aktivitas Perusahaan/Agen Jasa Ekspedisi Swasta di Kecamatan Adimulyo, 2020	189
---------------	---	-----

<https://kebumenkab.bps.go.id>

PENJELASAN UMUM

Tanda-tanda, satuan-satuan, dan lain-lainnya yang digunakan dalam publikasi ini adalah sebagai berikut:

1. TANDA-TANDA

Data tidak tersedia	: ...
Tidak ada atau nol	: –
Data dapat diabaikan	: 0
Tanda decimal	: ,
Data tidak dapat ditampilkan	: NA
Angka perkiraan	: e
Angka sementara	: x
Angka sangat sementara	: xx
Angka diperbaiki	: r

2. SATUAN

barrel	: 158,99 liter = $1/6,2898 \text{ m}^3$
hektar (ha)	: $10,000 \text{ m}^2$
kilometer (km)	: 1000 meter (m)
knot	: 1,8523 km/jam (km/hour)
kuintal	: 100 kg
KWh	: 1 000 Watt <i>hour</i>
MWh	: 1 000 KWh
liter (untuk beras)	: 0,80 kg
ons	: 28,31 gram/ <i>grams</i>
ton	: 1 000 kg

Satuan lain: buah, dus, butir, helai/lembar, kaleng, batang, pulsa, ton kilometer (ton-km), jam, menit, persen (%).

Perbedaan angka di belakang koma disebabkan oleh pembulatan angka.

<https://kebumenkab.bps.go.id>



KONDISI GEOGRAFIS DAN IKLIM

Luas Wilayah

4.343 Hektar

Desa Terluas
Sugihwaras 7,78%
Desa Terkecil
Arjosari 2,29%

31,13%

Lahan
Kering

68,86%

Lahan
Sawah

11 mdpl

Rata-rata Ketinggian Tempat



Jarak Terdekat
ke Ibukota Kabupaten

17 Km



<https://kebumenkab.bps.go.id>

BAB I. GEOGRAFI

1.1. Geografis

Kecamatan Adimulyo merupakan kecamatan di wilayah Kabupaten Kebumen yang terletak antara $7^{\circ} 27' 11'' - 8^{\circ} 50' 49''$ Lintang Selatan dan $109^{\circ} 33' 21'' - 110^{\circ} 33' 36''$ Bujur Timur. Batas-batas wilayah Kecamatan Adimulyo sebagai berikut: Sebelah utara berbatasan dengan Kecamatan Karanganyar dan Kecamatan Gombang, sebelah timur berbatasan dengan Kecamatan Sruweng dan Petanahan di sebelah selatan berbatasan dengan Kecamatan Puring dan Kecamatan Petanahan dan sebelah barat berbatasan dengan Kecamatan Gombang dan Kecamatan Kuwarasan.

Wilayah Kecamatan Adimulyo terletak pada ketinggian antara 9 meter sampai dengan 17 meter di atas permukaan laut. Keseluruhan wilayahnya merupakan daerah dataran. Sedang luas Kecamatan Adimulyo adalah 4.343 Ha terdiri dari lahan sawah sebesar 68,86 persen dan lahan bukan sawah sebesar 31,13 persen.

Desa Sugihwaras adalah desa terluas di Kecamatan Adimulyo. Luasnya mencapai $3,4 \text{ km}^2$ atau 7,78 persen dari luas kecamatan. Desa terkecil yaitu Desa Arjosari dengan luas wilayah sebesar $1,0 \text{ km}^2$ atau 2,29 persen dari luas kecamatan.

1.2. Iklim

Pada tahun 2019, 19 Desa di wilayah Kecamatan Adimulyo mengalami kejadian bencana banjir, Desa Sugihwaras, Tepakyang, Adimulyo, Temanggal, Joho, Adiluhur, Tegalsari, Sekarteja, Kemujan, Mangunharjo, Banyoroto, Meles, Caruban, Bonjok, Arjomulyo, Arjosari, Pekuwon, dan Sidomulkti. Selain itu terjadi bencana kekeringan lahan yang terjadi di 4 desa, yaitu Desa Tegalsari, Kemujan, Bonjok, dan Arjomulyo. Dari kejadian bencana selama tahun 2019 tersebut tidak terdapat korban jiwa.

Berbagai upaya yang dilakukan untuk mengantisipasi kejadian bencana alam di desa-desa di Kecamatan Adimulyo seperti sistem peringatan dini bencana alam, sistem peringatan dini khusus tsunami, perlengkapan keselamatan, rambu-rambu dan jalur evakuasi bencana serta pembuatan, perawatan atau normalisasi sungai, kanal, tanggul, parit, drainase, waduk, pantai dan lain-lain. Terdapat 3 desa yang sudah mengadakan rambu-rambu dan jalur evakuasi, dan 13 desa yang mengadakan kegiatan pembuatan, perawatan atau normalisasi jalur air.

1.1. Geografis

Tabel 1.1.1. Letak dan Geografis Kecamatan Adimulyo

1. LETAK	
Kecamatan Adimulyo terletak antara	
7° 27' 11" – 8° 50' 49" Lintang Selatan	
109° 33' 21" - 110° 33' 36" Bujur Timur	
2. BATAS	
Kecamatan Adimulyo dibatasi oleh:	
- Sebelah Utara : Kecamatan Karanganyar dan Kecamatan Gombong	
- Sebelah Timur : Kecamatan Sruweng dan Petanahan	
- Sebelah Selatan : Kecamatan Puring dan Kecamatan Petanahan	
- Sebelah Barat : Kecamatan Gombong dan Kecamatan Kuwarasan	
3. LUAS WILAYAH	
Luas Wilayah Kecamatan Adimulyo adalah 4.343 Ha	
Terdiri dari:	Lahan Sawah : 2.990 Ha
	Lahan Bukan Sawah : 1.353 Ha

Sumber: BPP Pertanian Wilayah Kecamatan ADIMULYO

Tabel 1.1.2. Luas Wilayah Desa di Kecamatan Adimulyo, 2020

Desa/Kelurahan	Luas wilayah (Km ²)	Persentase terhadap luas kecamatan (%)
(1)	(2)	(3)
1 Sugihwaras	3,40	7,78
2 Tambakharjo	2,20	5,03
3 Tepakyang	2,30	5,26
4 Sidomulyo	1,80	4,12
5 Wajasari	1,60	3,66
6 Candi Wulan	2,00	4,35
7 Adikarto	1,90	4,35
8 Adimulyo	2,00	4,58
9 Temanggal	1,30	2,97
10 Joho	1,50	3,43
11 Adiluhur	1,70	3,89
12 Tegalsari	2,50	5,72
13 Sekarteja	2,00	4,58
14 Kemujan	1,90	4,35
15 Mangunharjo	1,80	4,12
16 Banyuroto	2,30	5,26
17 Meles	1,40	3,20
18 Caruban	2,10	4,81
19 Bonjok	1,70	3,89
20 Arjomulyo	1,40	3,20
21 Arjosari	1,00	2,29
22 Pekuwon	1,40	3,20
23 Sidomukti	2,33	5,95
Adimulyo	43,43	100,00

Sumber: BPP Pertanian Wilayah Kecamatan Adimulyo

Tabel 1.1.3. Desa Menurut Keberadaan Peta Desa yang Ditetapkan dalam Peraturan Bupati/Walikota atau Gubernur di Kecamatan Adimulyo, 2020

Desa/Kelurahan	Ada	Tidak ada
(1)	(2)	(3)
1 Sugiharas	-	1
2 Tambakharjo	-	1
3 Tepakyang	-	1
4 Sidomulyo	-	1
5 Wajasari	-	1
6 Candi Wulan	-	1
7 Adikarto	-	1
8 Adimulyo	-	1
9 Temanggal	-	1
10 Joho	-	1
11 Adiluhur	-	1
12 Tegalsari	-	1
13 Sekarteja	-	1
14 Kemujan	-	1
15 Mangunharjo	-	1
16 Banyuwoto	-	1
17 Meles	-	1
18 Caruban	-	1
19 Bonjok	-	1
20 Arjomulyo	-	1
21 Arjosari	-	1
22 Pekuwon	-	1
23 Sidomukti	-	1
Adimulyo	-	23

Sumber: BPS, Pemutakhiran Data Pembangunan Desa 2020

Tabel 1.1.4. Desa Menurut Lokasi Terhadap Kawasan Hutan di Kecamatan Adimulyo, 2020

Desa/Kelurahan	Di dalam kawasan hutan	Di tepi/sekitar kawasan hutan	Di luar kawasan hutan
(1)	(2)	(3)	(4)
1 Sugiharwas	-	-	1
2 Tambakharjo	-	-	1
3 Tepakyang	-	-	1
4 Sidomulyo	-	-	1
5 Wajasari	-	-	1
6 Candi Wulan	-	-	1
7 Adikarto	-	-	1
8 Adimulyo	-	-	1
9 Temanggal	-	-	1
10 Joho	-	-	1
11 Adiluhur	-	-	1
12 Tegalsari	-	-	1
13 Sekarteja	-	-	1
14 Kemujan	-	-	1
15 Mangunharjo	-	-	1
16 Banyuroto	-	-	1
17 Meles	-	-	1
18 Caruban	-	-	1
19 Bonjok	-	-	1
20 Arjomulyo	-	-	1
21 Arjosari	-	-	1
22 Pekuwon	-	-	1
23 Sidomukti	-	-	1
Adimulyo	-	-	23

Sumber: BPS, Pemutakhiran Data Pembangunan Desa 2020

Tabel 1.1.5. Desa Menurut Keberadaan Wilayah Desa yang Berbatasan Langsung dengan Laut di Kecamatan Adimulyo, 2020

Desa/Kelurahan	Ada	Tidak ada
(1)	(2)	(3)
1 Sugihwaras	-	1
2 Tambakharjo	-	1
3 Tepakyang	-	1
4 Sidomulyo	-	1
5 Wajasari	-	1
6 Candi Wulan	-	1
7 Adikarto	-	1
8 Adimulyo	-	1
9 Temanggal	-	1
10 Joho	-	1
11 Adiluhur	-	1
12 Tegalsari	-	1
13 Sekarteja	-	1
14 Kemujan	-	1
15 Mangrove Harjo	-	1
16 Banyuroto	-	1
17 Meles	-	1
18 Caruban	-	1
19 Bonjok	-	1
20 Arjomulyo	-	1
21 Arjosari	-	1
22 Pekuwon	-	1
23 Sidomukti	-	1
Adimulyo	-	23

Sumber: BPS, Pemutakhiran Data Pembangunan Desa 2020

Tabel 1.1.6. Topografi dan Ketinggian DPL Dirinci Per Desa di Kecamatan Adimulyo, 2020

Desa/Kelurahan	Lereng/ Puncak	Ketinggian (MDPAL)
(1)	(2)	(3)
1 Sugiharwas	Dataran	10
2 Tambakharjo	Dataran	9
3 Tepakyang	Dataran	14
4 Sidomulyo	Dataran	11
5 Wajasari	Dataran	15
6 Candi Wulan	Dataran	17
7 Adikarto	Dataran	17
8 Adimulyo	Dataran	12
9 Temanggal	Dataran	11
10 Joho	Dataran	15
11 Adiluhur	Dataran	10
12 Tegalsari	Dataran	11
13 Sekarteja	Dataran	15
14 Kemujan	Dataran	11
15 Mangunharjo	Dataran	9
16 Banyuroto	Dataran	15
17 Meles	Dataran	15
18 Caruban	Dataran	14
19 Bonjok	Dataran	16
20 Arjomulyo	Dataran	16
21 Arjosari	Dataran	16
22 Pekuwon	Dataran	11
23 Sidomukti	Dataran	11

Sumber: BPS, Pemutakhiran Data Pembangunan Desa 2018

Tabel 1.1.7. Letak Koordinat Kantor Desa Dirinci Per Desa Kecamatan Adimulyo, 2020

Desa/Kelurahan		Lintang Selatan (°)	Bujur Timur (°)
(1)	(2)	(3)	(3)
1	Sugiharwas	7,69900	109,55180
2	Tambakharjo	7,71200	109,56510
3	Tepakyang	7,70100	109,56550
4	Sidomulyo	7,69900	109,57120
5	Wajasari	7,69800	109,57710
6	Candi Wulan	7,68500	109,58350
7	Adikarto	7,67500	109,58480
8	Adimulyo	7,66700	109,57900
9	Temanggal	7,68500	109,57240
10	Joho	7,68800	109,57490
11	Adiluhur	7,68300	109,56590
12	Tegalsari	7,68200	109,54210
13	Sekarteja	7,66900	109,53760
14	Kemujaan	7,67200	109,54870
15	Mangunharjo	7,67000	109,56290
16	Banyuroto	7,65900	109,57250
17	Meles	7,65200	109,56210
18	Caruban	7,66800	109,66780
19	Bonjok	7,65000	109,54030
20	Arjomulyo	7,64800	109,52790
21	Arjosari	7,65100	109,54860
22	Pekuwon	7,64100	109,55820
23	Sidomukti	7,63600	109,54620

Sumber: BPS, Pemutakhiran Data Pembangunan Desa 2018

1.2. Iklim

Tabel 1.2.1. Banyaknya Kejadian Bencana Alam Menurut Desa/kelurahan di Kecamatan Adimulyo, 2019

Desa/Kelurahan	Gelombang pasang laut	Angin puyuh/puting beliung/topan	Gunung meletus	Kebakaran hutan dan lahan	Kekeringan
(1)	(7)	(8)	(9)	(10)	(11)
1 Sugihwaras	-	-	-	-	-
2 Tambakharjo	-	-	-	-	-
3 Tepakyang	-	-	-	-	-
4 Sidomulyo	-	-	-	-	-
5 Wajasari	-	-	-	-	-
6 Candi Wulan	-	-	-	-	-
7 Adikarto	-	-	-	-	-
8 Adimulyo	-	-	-	-	-
9 Temanggal	-	-	-	-	-
10 Joho	-	-	-	-	-
11 Adiluhur	-	-	-	-	-
12 Tegalsari	-	-	-	-	1
13 Sekarteja	-	-	-	-	-
14 Kemujan	-	-	-	-	1
15 Mangunharjo	-	-	-	-	-
16 Banyuroto	-	1	-	-	-
17 Meles	-	-	-	-	-
18 Caruban	-	-	-	-	-
19 Bonjok	-	-	-	-	1
20 Arjomulyo	-	-	-	-	1
21 Arjosari	-	1	-	-	-
22 Pekuwon	-	-	-	-	-
23 Sidomukti	-	-	-	-	-
Adimulyo	-	2	-	-	4

Sumber: BPS, Pemutakhiran Data Pembangunan Desa 2020

Tabel 1.2.1. Lanjutan

Desa/Kelurahan	Tanah longsor	Banjir	Banjir bandang	Gempa bumi	Tsunami
(1)	(2)	(3)	(4)	(5)	(6)
1 Sugihwaras	-	-	-	-	-
2 Tambakharjo	-	-	-	-	-
3 Tepakyang	-	-	-	-	-
4 Sidomulyo	-	-	-	-	-
5 Wajasari	-	-	-	-	-
6 Candi Wulan	-	-	-	-	-
7 Adikarto	-	-	-	-	-
8 Adimulyo	-	-	-	-	-
9 Temanggal	-	-	-	-	-
10 Joho	-	-	-	-	-
11 Adiluhur	-	-	-	-	-
12 Tegalsari	-	-	-	-	-
13 Sekarteja	-	-	-	-	-
14 Kemujan	-	-	-	-	-
15 Mangunharjo	-	-	-	-	-
16 Banyuroto	-	-	-	-	-
17 Meles	-	-	-	-	-
18 Caruban	-	-	-	-	-
19 Bonjok	-	-	-	-	-
20 Arjomulyo	-	-	-	-	-
21 Arjosari	-	-	-	-	-
22 Pekuwon	-	-	-	-	-
23 Sidomukti	-	-	-	-	-
Adimulyo	-	-	-	-	-

Sumber: BPS, Pemutakhiran Data Pembangunan Desa 2020

Tabel 1.2.2. Banyaknya Korban Jiwa Akibat Bencana Alam Menurut Desa/Kelurahan di Kecamatan Adimulyo, 2019

Desa/Kelurahan	Tanah longsor	Banjir	Banjir bandang	Gempa bumi	Tsunami
(1)	(2)	(3)	(4)	(5)	(6)
1 Sugihwaras	-	-	-	-	-
2 Tambakharjo	-	-	-	-	-
3 Tepakyang	-	-	-	-	-
4 Sidomulyo	-	-	-	-	-
5 Wajasari	-	-	-	-	-
6 Candi Wulan	-	-	-	-	-
7 Adikarto	-	-	-	-	-
8 Adimulyo	-	-	-	-	-
9 Temanggal	-	-	-	-	-
10 Joho	-	-	-	-	-
11 Adiluhur	-	-	-	-	-
12 Tegalsari	-	-	-	-	-
13 Sekarteja	-	-	-	-	-
14 Kemujan	-	-	-	-	-
15 Mangunharjo	-	-	-	-	-
16 Banyuroto	-	-	-	-	-
17 Meles	-	-	-	-	-
18 Caruban	-	-	-	-	-
19 Bonjok	-	-	-	-	-
20 Arjomulyo	-	-	-	-	-
21 Arjosari	-	-	-	-	-
22 Pekuwon	-	-	-	-	-
23 Sidomukti	-	-	-	-	-
Adimulyo	-	-	-	-	-

Sumber: BPS, Pemutakhiran Data Pembangunan Desa 2020

Tabel 1.2.2. Lanjutan

Desa/Kelurahan	Gelombang pasang laut	Angin puyuh/puting beliung/topan	Gunung meletus	Kebakaran hutan dan lahan	Kekeringan
(1)	(7)	(8)	(9)	(10)	(11)
1 Sugihwaras	-	-	-	-	-
2 Tambakharjo	-	-	-	-	-
3 Tepakyang	-	-	-	-	-
4 Sidomulyo	-	-	-	-	-
5 Wajasari	-	-	-	-	-
6 Candi Wulan	-	-	-	-	-
7 Adikarto	-	-	-	-	-
8 Adimulyo	-	-	-	-	-
9 Temanggal	-	-	-	-	-
10 Joho	-	-	-	-	-
11 Adiluhur	-	-	-	-	-
12 Tegalsari	-	-	-	-	-
13 Sekartem	-	-	-	-	-
14 Kemujan	-	-	-	-	-
15 Mangunharjo	-	-	-	-	-
16 Banyuroto	-	-	-	-	-
17 Meles	-	-	-	-	-
18 Caruban	-	-	-	-	-
19 Bonjok	-	-	-	-	-
20 Arjomulyo	-	-	-	-	-
21 Arjosari	-	-	-	-	-
22 Pekuwon	-	-	-	-	-
23 Sidomukti	-	-	-	-	-
Adimulyo	-	-	-	-	-

Sumber: BPS, Pemutakhiran Data Pembangunan Desa 2020

Tabel 1.2.3. Banyaknya Desa Menurut Keberadaan Fasilitas/Upaya Antisipasi/Mitigasi Bencana Alam yang Ada di Desa di Kecamatan Adimulyo, 2020

Desa/Kelurahan	Sistem Peringatan Dini Bencana Alam	Sistem Peringatan Dini Khusus Tsunami	Perlengkapan Keselamatan
(1)	(2)	(3)	(4)
1 Sugihwaras	1	-	-
2 Tambakharjo	-	-	-
3 Tepakyang	-	-	-
4 Sidomulyo	-	-	-
5 Wajasari	-	-	-
6 Candi Wulan	-	-	-
7 Adikarto	-	-	-
8 Adimulyo	-	-	-
9 Temanggal	-	-	-
10 Joho	-	-	-
11 Adiluhur	-	-	-
12 Tegalsari	-	-	-
13 Sekarteja	-	-	-
14 Kemujan	-	-	-
15 Mangunharjo	-	-	-
16 Banyuroto	-	-	-
17 Meles	1	-	-
18 Caruban	-	-	-
19 Bonjok	-	-	-
20 Arjomulyo	-	-	-
21 Arjosari	-	-	-
22 Pekuwon	-	-	-
23 Sidomukti	1	-	-
Adimulyo	3	-	-

Sumber: BPS, Pemutakhiran Data Pembangunan Desa 2020

Tabel 1.2.3. Lanjutan

Desa/Kelurahan	Rambu-rambu dan Jalur Evakuasi Bencana	Pembuatan, Perawatan, atau Normalisasi: Sungai, Kanal, Tanggul, Parit, Drainase, Waduk, Pantai, dll
(1)	(5)	(6)
1 Sugihwaras	1	-
2 Tambakharjo	1	-
3 Tepakyang	-	-
4 Sidomulyo	-	-
5 Wajasari	-	-
6 Candi Wulan	-	-
7 Adikarto	-	-
8 Adimulyo	-	1
9 Temanggal	-	1
10 Joho	-	1
11 Adiluhur	-	-
12 Tegalsari	1	-
13 Sekartaji	-	1
14 Kemujan	1	-
15 Mangunharjo	-	1
16 Banyuroto	-	1
17 Meles	-	1
18 Caruban	1	1
19 Bonjok	-	1
20 Arjomulyo	-	1
21 Arjosari	-	1
22 Pekuwon	-	1
23 Sidomukti	1	1
Adimulyo	6	13

Sumber: BPS, Pemutakhiran Data Pembangunan Desa 2020

<https://kebumenkab.bps.go.id>



PEMERINTAHAN

Jumlah Aparatur Pemerintah Desa

23



Kepala
Desa

22



Sekretaris
Desa

66



Sekretari
at Desa
/Kasi

58



Pelaksana
Teknis/Kaur

Jumlah Desa, Dusun, RW, RT

112
DUSUN

81 RW

231 RT

<https://kebumenkab.bps.go.id>

BAB II. PEMERINTAHAN

Desa adalah satuan kesatuan hukum yang memiliki kewenangan untuk mengatur dan mengurus kepentingan masyarakat setempat berdasarkan asal-usul dan adat istiadat setempat yang diakui dalam sistem pemerintahan nasional dan berada di daerah kabupaten. Kepala desa dipilih oleh rakyat setempat dan bersama lembaga musyawarah desa menentukan anggaran pendapatan dan belanja desanya.

Wilayah Kecamatan Adimulyo yang terdiri dari 23 desa, semuanya berstatus desa yang dipimpin oleh seorang kepala desa. Pengangkatan kepala desa dilaksanakan melalui pemilihan kepala desa yang dilakukan oleh masyarakat dengan memilih secara langsung. Pengangkatan perangkat desa baik kepala urusan, kepala dusun maupun perangkat lainnya dilakukan dengan cara testing, baik secara tertulis maupun praktek oleh panitia tingkat desa.

Dalam melaksanakan tugas, pemerintahan desa didukung oleh aparat pemerintahan desa sebanyak 169 orang, yang terdiri dari kepala desa sebanyak 23 orang, sekretaris desa sebanyak 22 orang, dan aparat lainnya 124 orang.

Dari 23 kepala desa di Kecamatan Adimulyo, hanya 1 kepala desa perempuan, umur kepala desa berkisar 40-49 tahun, dan menurut pendidikan mayoritas berijazah SMU/ sederajat. Usia 22 sekretaris desa, terdapat 5 orang sekretaris desa perempuan usia sekretaris desa berkisar 30-39 tahun, dan menurut pendidikan mayoritas lulusan SMU/ sederajat.

Rukun Warga (RW)/Rukun Tetangga (RT) adalah organisasi masyarakat yang diakui dan dibina oleh pemerintah untuk memelihara dan melestarikan nilai-nilai kehidupan masyarakat Indonesia yang berdasarkan kegotong-

royongan dan kekeluargaan serta untuk membantu meningkatkan kelancaran pelaksanaan tugas pemerintahan pembangunan kemasyarakatan di desa dan kelurahan. Selain RW dan RT masih ada lagi satuan wilayah dibawah desa yang disebut dusun.

Jumlah dusun di Kecamatan Adimulyo sebanyak 112, Jumlah RW sebanyak 81 dan jumlah RT sebanyak 231. Desa Sidomukti memiliki jumlah RT terbanyak yaitu 24 RT dan Desa Joho memiliki jumlah RT paling sedikit yaitu 4 RT.

<https://kebumenkab.bps.go.id>

Tabel 2.1. Alamat Kantor Desa Dirinci Per Desa, Kecamatan Adimulyo, 2020

Desa/Kelurahan		Alamat Kantor Desa/Kelurahan
(1)		(2)
1	Sugihwaras	Jalan Kaleng Rt 01 Rw 01 Sugih Waras
2	Tambakharjo	Dukuh Bugel Rt 02 Rw 02 Tambakharjo
3	Tepakyang	Rt 02 Rw 02 Tepakyang
4	Sidomulyo	Rt 01/02 Sidomulyo
5	Wajasari	Rt 01 Rw 03 Wajasari
6	Candi Wulan	Rt 01 Rw 02 Candi Wulan
7	Adikarto	Rt 01 Rw 04 Ketungbunder
8	Adimulyo	Rt 04 Rw 04 Dukuh Kaliduren
9	Temanggal	Rt 04 Rw 02 Dk Temanggal Barat
10	Joho	Rt 03 Rw 01 Joho
11	Adiluhur	Rt 01 Rw 02 Dusun Alangamba 1
12	Tegalsari	Rt 01 Rw 03 Dusun Tegalempuyang
13	Sekarteja	Rt 01 Rw 01 Danasari
14	Kemujan	Rt 01 Rw 01 Kemujan
15	Mangunharjo	Rt 01 Rw 02 Dukuh Cangkriman
16	Banyuwangi	Rt 01 Rw 05 Klina
17	Meles	Rt 02 Rw 01 Dusun Meles
18	Caruban	Rt 01 Rw 04 Dukuh Gentan Kidul
19	Bonjok	Rt 01 Rw 01 Dusun Bonjok Lor
20	Arjomulyo	Rt 01 Rw 02 Dukuh Glempang
21	Arjosari	Rt 04 Rw 02 Dukuh Kemukus
22	Pekuwon	Rt 04 Rw 03 Dukuh Karang Putat
23	Sidomukti	Rt 01 Rw 03 Sidomukti

Sumber: BPS, *Pemutakhiran Data Pembangunan Desa 2020*

Tabel 2.2. Desa Menurut Status Daerah di Kecamatan Adimulyo, 2020

Desa/Kelurahan	Perdesaan	Perkotaan
(1)	(2)	(3)
1 Sugiharwas	1	-
2 Tambakharjo	1	-
3 Tepakyang	1	-
4 Sidomulyo	1	-
5 Wajasari	1	-
6 Candi Wulan	1	-
7 Adikarto		-
8 Adimulyo	1	-
9 Temanggal	1	-
10 Joho	1	-
11 Adiluhur	1	-
12 Tegalsari	1	-
13 Sekarteja	1	-
14 Kemujan	1	-
15 Mangunharjo	1	-
16 Banyuroto	1	-
17 Meles	1	-
18 Caruban	1	-
19 Bonjok	1	-
20 Arjomulyo	1	-
21 Arjosari	1	-
22 Pekuwon	1	-
23 Sidomukti	1	-
Adimulyo	23	-

Sumber: BPS, Pemutakhiran Data Pembangunan Desa 2020

Tabel 2.3. Desa Menurut Status Pemerintahan di Kecamatan Adimulyo, 2020

Desa/Kelurahan		Desa	Kelurahan
(1)	(2)	(3)	
1	Sugihwaras	1	-
2	Tambakharjo	1	-
3	Tepakyang	1	-
4	Sidomulyo	1	-
5	Wajasari	1	-
6	Candi Wulan	1	-
7	Adikarto	1	-
8	Adimulyo	1	-
9	Temanggal	1	-
10	Joho	1	-
11	Adiluhur	1	-
12	Tegalsari	1	-
13	Sekarteja	1	-
14	Kemujan	1	-
15	Mangunharjo	1	-
16	Banyuwono	1	-
17	Meles	1	-
18	Caruban	1	-
19	Bonjok	1	-
20	Arjomulyo	1	-
21	Arjosari	1	-
22	Pekuwon	1	-
23	Sidomukti	1	-
	Adimulyo	23	-

Sumber: BPS, Pemutakhiran Data Pembangunan Desa 2018

Tabel 2.4. Desa Menurut Lokasi Kantor Desa/Lurah di Kecamatan Adimulyo, 2020

Desa/Kelurahan	Di Dalam Wilayah Desa/Kelurahan	Di Luar Wilayah Desa/Kelurahan
(1)	(2)	(3)
1 Sugihwaras	1	-
2 Tambakharjo	1	-
3 Tepakyang	1	-
4 Sidomulyo	1	-
5 Wajasari	1	-
6 Candi Wulan	1	-
7 Adikarto	1	-
8 Adimulyo	1	-
9 Temanggal	1	-
10 Joho	1	-
11 Adiluhur	1	-
12 Tegalsari	1	-
13 Sekarteja	1	-
14 Kemujan	1	-
15 Mangunharjo	1	-
16 Banyuroto	1	-
17 Meles	1	-
18 Caruban	1	-
19 Bonjok	1	-
20 Arjomulyo	1	-
21 Arjosari	1	-
22 Pekuwon	1	-
23 Sidomukti	1	-
Adimulyo	23	-

Sumber: BPS, Pemutakhiran Data Pembangunan Desa 2020

Tabel 2.5. Banyaknya Dusun, Rukun Warga (RW), dan Rukun Tetangga (RT) Per Desa di Kecamatan Adimulyo, 2020

Desa/Kelurahan	Dusun	RW	RT
(1)	(2)	(3)	(4)
1 Sugihwaras	10	3	10
2 Tambakharjo	5	3	7
3 Tepakyang	6	3	7
4 Sidomulyo	1	3	6
5 Wajasari	4	3	7
6 Candi Wulan	3	3	9
7 Adikarto	4	4	10
8 Adimulyo	6	4	14
9 Temanggal	4	2	8
10 Joho	1	2	4
11 Adiluhur	5	3	8
12 Tegalsari	8	5	10
13 Sekarteja	6	2	6
14 Kemujan	4	2	9
15 Mangunharjo	4	4	11
16 Banyuroto	12	9	21
17 Meles	4	4	9
18 Caruban	4	4	12
19 Bonjok	4	2	8
20 Arjomulyo	3	3	11
21 Arjosari	3	3	7
22 Pekuwon	5	4	13
23 Sidomukti	6	7	24
Adimulyo	112	81	231

Sumber: Kantor Desa di Kecamatan ADIMULYO

Tabel 2.6. Nama dan Jenis Kelamin Kepala Desa/Kelurahan di Kecamatan Adimulyo, 2020 Kecamatan Adimulyo, 2020

Desa/Kelurahan	Nama Kepala Desa/Kelurahan	Jenis Kelamin
(1)	(2)	(3)
1 Sugihwaras	Bambang Tulus W, SH	Laki-laki
2 Tambakharjo	Ahmadi	Laki-laki
3 Tepakyang	Ardani	Laki-laki
4 Sidomulyo	Rois	Laki-laki
5 Wajasari	Suhamdi	Laki-laki
6 Candi Wulan	Kuwatno	Laki-laki
7 Adikarto	Tani Parwati	Perempuan
8 Adimulyo	Mulyono Slamet	Laki-laki
9 Temanggal	Ahmad Muzaki	Laki-laki
10 Joho	Suhandi	Laki-laki
11 Adiluhur	Supardi	Laki-laki
12 Tegalsari	Sukoco, Bsc	Laki-laki
13 Sekarteja	Suharyanto, SE, MM	Laki-laki
14 Kemujan	Aris Widijono	Laki-laki
15 Mangunharjo	Margono	Laki-laki
16 Banyuroto	Setiadi Haryono	Laki-laki
17 Meles	Agus Haryanto	Laki-laki
18 Caruban	Wagiyono	Laki-laki
19 Bonjok	Budiono	Laki-laki
20 Arjomulyo	Sudiran	Laki-laki
21 Arjosari	E. Dikan	Laki-laki
22 Pekuwon	Sigit Suherman	Laki-laki
23 Sidomukti	Heru Budiono	Laki-laki
Adimulyo	-	-

Sumber: <https://sid.kemendes.go.id/>

Tabel 2.7. Desa Menurut Kelompok Umur Kepala Desa di Kecamatan Adimulyo, 2020

Desa/Kelurahan	< 30 tahun	30 - 39 tahun	40 - 49 tahun	≥ 50 tahun
(1)	(2)	(3)	(4)	(5)
1 Sugiharwas	-	-	-	1
2 Tambakharjo	-	-	-	1
3 Tepakyang	-	-	-	1
4 Sidomulyo	-	-	1	-
5 Wajasari	-	-	-	1
6 Candi Wulan	-	-	1	-
7 Adikarto	-	-	-	1
8 Adimulyo	-	-	-	1
9 Temanggal	-	-	1	-
10 Joho	-	-	-	1
11 Adiluhur	-	-	-	1
12 Tegalsari	-	-	-	1
13 Sekarteja	-	-	-	1
14 Kemujan	-	-	1	-
15 Mangunharjo	-	-	1	-
16 Banyuroto	-	-	1	-
17 Meles	-	-	-	1
18 Caruban	-	-	1	-
19 Bonjok	-	-	1	-
20 Arjomulyo	-	-	1	-
21 Arjosari	-	-	-	1
22 Pekuwon	-	-	1	-
23 Sidomukti	-	-	-	1
Adimulyo	-	-	10	13

Sumber: BPS, Pemutakhiran Data Pembangunan Desa 2020

Tabel 2.8. Desa Menurut Pendidikan Tertinggi yang Ditamatkan Kepala Desa di Kecamatan Adimulyo, 2020

Desa/Kelurahan	Tidak pernah sekolah	Tidak tamat SD/ sederajat	Tamat SD/ sederajat	SMP/ sederajat	SMU/ sederajat
(1)	(2)	(3)	(4)	(5)	(6)
1 Sugihwaras	-	-	-	-	-
2 Tambakharjo	-	-	-	-	1
3 Tepakyang	-	-	-	-	-
4 Sidomulyo	-	-	-	1	-
5 Wajasari	-	-	-	-	1
6 Candi Wulan	-	-	-	-	1
7 Adikarto	-	1	-	-	-
8 Adimulyo	-	-	-	-	1
9 Temanggal	-	-	-	-	1
10 Joho	-	-	-	-	-
11 Adiluhur	-	-	-	-	1
12 Tegalsari	-	-	-	-	-
13 Sekarteja	-	-	-	-	-
14 Kemujan	-	-	-	-	-
15 Mangunharjo	-	-	-	1	-
16 Banyuroto	-	-	-	-	1
17 Meles	-	-	-	-	1
18 Caruban	-	-	-	1	-
19 Bonjok	-	-	-	1	-
20 Arjomulyo	-	-	-	1	-
21 Arjosari	-	-	-	-	1
22 Pekuwon	-	-	-	-	1
23 Sidomukti	-	-	-	-	1
Adimulyo	-	1	-	5	11

Sumber: BPS, Pemutakhiran Data Pembangunan Desa 2020

Tabel 2.8. Lanjutan

Desa/Kelurahan	Akademi/ DIII	Diploma IV/ S1	S2	S3
(1)	(7)	(8)	(9)	(10)
1 Sugihwaras	-	1	-	-
2 Tambakharjo	-	-	-	-
3 Tepakyang	-	1	-	-
4 Sidomulyo	-	-	-	-
5 Wajasari	-	-	-	-
6 Candi Wulan	-	-	-	-
7 Adikarto	-	-	-	-
8 Adimulyo	-	-	-	-
9 Temanggal	-	-	-	-
10 Joho	1	-	-	-
11 Adiluhur	-	-	-	-
12 Tegalsari	-	1	-	-
13 Sekartaji	-	-	1	-
14 Kemujan	-	1	-	-
15 Mangunharjo	-	-	-	-
16 Banyuroto	-	-	-	-
17 Meles	-	-	-	-
18 Caruban	-	-	-	-
19 Bonjok	-	-	-	-
20 Arjomulyo	-	-	-	-
21 Arjosari	-	-	-	-
22 Pekuwon	-	-	-	-
23 Sidomukti	-	-	-	-
Adimulyo	1	4	1	-

Sumber: BPS, Pemutakhiran Data Pembangunan Desa 2020

Tabel 2.9. Desa Menurut Jenis Kelamin Sekretaris Desa di Kecamatan Adimulyo, 2020

Desa/Kelurahan	Laki-laki	Perempuan
(1)	(2)	(3)
1 Sugihwaras	1	-
2 Tambakharjo	1	-
3 Tepakyang	-	-
4 Sidomulyo	1	-
5 Wajasari	-	1
6 Candi Wulan	1	-
7 Adikarto	1	-
8 Adimulyo	1	-
9 Temanggal	-	1
10 Joho	1	-
11 Adiluhur	1	-
12 Tegalsari	1	-
13 Sekarteja	-	1
14 Kemujan	1	-
15 Mangunharjo	1	-
16 Banyuroto	1	-
17 Meles	1	-
18 Caruban	1	-
19 Bonjok	-	1
20 Arjomulyo	1	-
21 Arjosari	-	1
22 Pekuwon	1	-
23 Sidomukti	1	-
Adimulyo	18	5

Sumber: BPS, Pemutakhiran Data Pembangunan Desa 2020

Tabel 2.10. Desa Menurut Kelompok Umur Sekretaris Desa di Kecamatan Adimulyo, 2020

Desa/Kelurahan	< 30 tahun	30 - 39 tahun	40 - 49 tahun	≥ 50 tahun
(1)	(2)	(3)	(4)	(5)
1 Sugiharas	-	-	1	-
2 Tambakharjo	-	1	-	-
3 Tepakyang	1	-	-	-
4 Sidomulyo	-	1	-	-
5 Wajasari	-	1	-	-
6 Candi Wulan	-	-	-	1
7 Adikarto	-	1	-	-
8 Adimulyo	-	-	1	-
9 Temanggal	-	1	-	-
10 Joho	-	-	1	-
11 Adiluhur	-	1	-	-
12 Tegalsari	-	1	-	1
13 Sekarteja	-	-	1	-
14 Kemujan	-	1	-	1
15 Mangunharjo	-	-	-	-
16 Banyuroto	-	1	-	-
17 Meles	-	-	-	1
18 Caruban	-	-	1	-
19 Bonjok	1	-	-	-
20 Arjomulyo	-	-	-	-
21 Arjosari	-	1	-	-
22 Pekuwon	-	-	1	-
23 Sidomukti	-	-	1	-
Adimulyo	2	10	7	4

Sumber: BPS, Pemutakhiran Data Pembangunan Desa 2020

Tabel 2.11. Desa Menurut Pendidikan Tertinggi yang Ditamatkan Sekretaris Desa di Kecamatan Adimulyo, 2020

Desa/Kelurahan	Tidak pernah sekolah	Tidak tamat SD/ sederajat	Tamat SD/ sederajat	SMP/ sederajat	SMU/ sederajat
(1)	(2)	(3)	(4)	(5)	(6)
1 Sugihwaras	-	-	-	-	-
2 Tambakharjo	-	-	-	-	-
3 Tepakyang	-	-	-	-	-
4 Sidomulyo	-	-	-	-	-
5 Wajasari	-	-	-	-	-
6 Candi Wulan	-	-	-	-	1
7 Adikarto	-	-	-	-	1
8 Adimulyo	-	-	-	-	1
9 Temanggal	-	-	-	-	1
10 Joho	-	-	-	-	1
11 Adiluhur	-	-	-	-	1
12 Tegalsari	-	-	-	-	1
13 Sekarteja	-	-	-	-	1
14 Kemujan	-	-	-	-	1
15 Mangunharjo	-	-	-	-	1
16 Banyuroto	-	-	-	-	1
17 Meles	-	-	-	-	1
18 Caruban	-	-	-	-	1
19 Bonjok	-	-	-	-	-
20 Arjomulyo	-	-	-	-	-
21 Arjosari	-	-	-	-	-
22 Pekuwon	-	-	-	-	1
23 Sidomukti	-	-	-	-	1
Adimulyo	-	-	-	-	15

Sumber: BPS, Pemutakhiran Data Pembangunan Desa 2020

Tabel 2.11. Lanjutan

Desa/Kelurahan	Akademi/ DIII	Diploma IV/ S1	S2	S3
(1)	(7)	(8)	(9)	(10)
1 Sugihwaras	-	1	-	-
2 Tambakharjo	-	-	-	-
3 Tepakyang	1	-	-	-
4 Sidomulyo	-	1	-	-
5 Wajasari	-	1	-	-
6 Candi Wulan	-	-	-	-
7 Adikarto	-	-	-	-
8 Adimulyo	-	-	-	-
9 Temanggal	-	-	-	-
10 Joho	-	-	-	-
11 Adiluhur	-	-	-	-
12 Tegalsari	-	-	-	-
13 Sekartaji	-	-	-	-
14 Kemujan	-	-	-	-
15 Mangunharjo	-	-	-	-
16 Banyuroto	-	-	-	-
17 Meles	-	-	-	-
18 Caruban	-	-	-	-
19 Bonjok	-	1	-	-
20 Arjomulyo	-	-	-	-
21 Arjosari	1	-	-	-
22 Pekuwon	-	-	-	-
23 Sidomukti	-	-	-	-
Adimulyo	2	5	-	-

Sumber: BPS, Pemutakhiran Data Pembangunan Desa 2020

Tabel 2.12. Desa Menurut Jumlah Aparatur Pemerintahan Desa dan Jenis Jabatannya di Kecamatan Adimulyo, 2020

Desa/Kelurahan	Kepala Desa/Kelurahan	Sekretaris Desa/Kelurahan	Sekretariat Desa/Kelurahan/Kasi	Pelaksana Teknis/Kaur
(1)	(2)	(3)	(4)	(5)
1 Sugihwaras	1	1	4	3
2 Tambakharjo	1	1	2	3
3 Tepakyang	1	1	3	3
4 Sidomulyo	1	1	3	2
5 Wajasari	1	1	2	2
6 Candi Wulan	1	1	3	2
7 Adikarto	1	1	3	2
8 Adimulyo	1	1	4	3
9 Temanggal	1	1	3	2
10 Joho	1	1	2	3
11 Adiluhur	1	1	3	2
12 Tegalsari	1	1	3	2
13 Sekarteja	1	1	3	2
14 Kemujan	1	1	3	2
15 Mangunharjo	1	1	4	2
16 Banyuroto	1	1	2	4
17 Meles	1	1	2	2
18 Caruban	1	1	3	2
19 Bonjok	1	-	3	2
20 Arjomulyo	1	1	3	2
21 Arjosari	1	1	1	3
22 Pekuwon	1	1	4	5
23 Sidomukti	1	1	3	3
Adimulyo	23	22	66	58

Sumber: BPS, Pemutakhiran Data Pembangunan Desa 2020

Tabel 2.13. Desa Menurut Keberadaan Badan Permusyawaratan Desa (BPD) di Kecamatan Adimulyo, 2020

Desa/Kelurahan	Badan Permusyawaratan Desa/Kelurahan	Kegiatan Badan Permusyawaratan Desa/Kelurahan selama tahun 2019
(1)	(2)	(3)
1 Sugihwaras	1	8
2 Tambakharjo	1	5
3 Tepakyang	1	10
4 Sidomulyo	1	5
5 Wajasari	1	10
6 Candi Wulan	1	10
7 Adikarto	1	8
8 Adimulyo	1	8
9 Temanggal	1	6
10 Joho	1	8
11 Adiluhur	1	6
12 Tegalsari	1	4
13 Sekarteja	1	5
14 Kemujan	1	8
15 Mangunharjo	1	6
16 Banyuroto	1	10
17 Meles	1	6
18 Caruban	1	14
19 Bonjok	1	6
20 Arjomulyo	1	7
21 Arjosari	1	9
22 Pekuwon	1	12
23 Sidomukti	1	8
Adimulyo	23	179

Sumber: BPS, Pemutakhiran Data Pembangunan Desa 2020

Tabel 2.14. Banyaknya Desa Menurut Kepemilikan Aset Desa di Kecamatan Adimulyo, 2020

Desa/Kelurahan	Tanah kas desa/ulayat	Bangunan milik desa	Aset desa lainnya
(1)	(2)	(3)	(4)
1 Sugihwaras	1	1	1
2 Tambakharjo	1	1	1
3 Tepakyang	-	1	-
4 Sidomulyo	1	1	1
5 Wajasari		1	-
6 Candi Wulan		1	-
7 Adikarto	1	1	-
8 Adimulyo	1	1	-
9 Temanggal	1	1	-
10 Joho	1	1	1
11 Adiluhur	1	1	-
12 Tegalsari	1	1	-
13 Sekarteja	1	1	-
14 Kemujan	1	1	-
15 Mangunharjo	1	1	-
16 Banyuroto	1	1	-
17 Meles	1	1	-
18 Caruban	1	1	-
19 Bonjok	1	1	-
20 Arjomulyo	1	1	-
21 Arjosari	1	1	-
22 Pekuwon	1	1	-
23 Sidomukti	1	1	-
Adimulyo	21	23	4

Sumber: <https://sid.kemendes.go.id/>

KEPENDUDUKAN



Jumlah Penduduk

34.670

51,21% perempuan

48,79% Laki-laki

Jiwa

Perasio Jenis Kelamin



Kepadatan Penduduk

99

853 jiwa/Km²

Desa Sidomukti memiliki jumlah penduduk terbesar di Kecamatan Adimulyo yaitu 2,64 ribu orang atau sebesar 7,12 persen dari total penduduk kecamatan, sedangkan yang terendah adalah Desa Arjosari dengan jumlah penduduk sebanyak 0,96 ribu orang atau sebesar 2,96 persen dari total penduduk kecamatan.

<https://kebumenkab.bps.go.id>

BAB III. PENDUDUK

Sumber utama data kependudukan adalah sensus penduduk yang dilaksanakan setiap sepuluh tahun sekali. Sensus penduduk telah dilaksanakan sebanyak tujuh kali sejak Indonesia merdeka, yaitu tahun 1961, 1971, 1980, 1990, 2000, 2010 dan tahun 2020.

Jumlah penduduk di Kecamatan Adimulyo pada tahun 2020 tercatat sebanyak 37,06 ribu orang terdiri dari penduduk laki-laki sebanyak 18,45 ribu orang dan penduduk perempuan sebanyak 18,61 ribu orang. Sex ratio penduduk Kecamatan Adimulyo adalah 99 artinya terdapat 99 orang penduduk laki-laki pada setiap 100 penduduk perempuan.

Desa Sidomukti memiliki jumlah penduduk terbesar di Kecamatan Adimulyo yaitu 2,64 ribu orang atau sebesar 7,12 persen dari total penduduk kecamatan, sedangkan yang terendah adalah Desa Arjosari dengan jumlah penduduk sebanyak 0,96 ribu orang atau sebesar 2,96 persen dari total penduduk kecamatan.

Sedangkan untuk sex ratio penduduk yang tertinggi adalah Desa Adiluhur yaitu sebesar 112 dan yang terendah di Desa Wajasari, Kemujan, Pekuwon sebesar 92.

Luas wilayah Kecamatan Adimulyo sebesar 43,43 km², kepadatan penduduk Kecamatan Adimulyo adalah sebesar 853 jiwa/km². Desa dengan penduduk terpadat adalah Desa Arjomulyo dengan kepadatan penduduk sebesar 1.133 jiwa/km², dan desa yang terjarang penduduknya adalah Desa Arjosari dengan kepadatan penduduk sebesar 651 jiwa/km².

Dari hasil sensus penduduk diketahui pertumbuhan penduduk Kecamatan Adimulyo selama kurun waktu 2010-2020 adalah sebesar 1,50 persen/tahun. Desa yang memiliki pertumbuhan penduduk tercepat adalah Desa Tepakyang dengan pertumbuhan sebesar 2,32 persen per tahun dan desa dengan pertumbuhan penduduk terlambat adalah Desa Sidomulti dengan angka pertumbuhan sebesar 0,71 persen per tahun.

Struktur umur penduduk Kecamatan Adimulyo terdiri dari penduduk usia muda (0-14 tahun) sebanyak 7,87 ribu jiwa . kelompok usia produktif (15-64 tahun) sebanyak 28,99 ribu jiwa dan kelompok lanjut usia(>64 tahun) sebanyak 6,07 ribu jiwa. Angka beban tanggungan (*dependency ratio*) Kecamatan Adimulyo tahun 2020 sebesar 42,93 persen artinya setiap 100 orang penduduk yang berusia kerja (dianggap produktif) mempunyai tanggungan sebanyak 43 orang yang belum produktif atau dianggap tidak produktif lagi.

<https://kebumenkab.bps.go.id>

Penduduk

Tabel 3.1. Penduduk, Laju Pertumbuhan Penduduk, Distribusi Persentase Penduduk, Kepadatan Penduduk, Rasio Jenis Kelamin Menurut Desa/Kelurahan di Kecamatan Adimulyo, 2020

Desa/Kelurahan	Jumlah penduduk (000 jiwa)	Pertumbuhan penduduk (%)
(1)	(2)	(3)
1 Sugiharwas	1,75	1,11
2 Tambakharjo	1,70	2,14
3 Tepakyang	1,60	2,32
4 Sidomulyo	1,31	1,31
5 Wajasari	1,22	1,60
6 Candi Wulan	1,93	1,64
7 Adikarto	1,95	1,46
8 Adimulyo	2,17	1,30
9 Temanggal	1,00	1,31
10 Joho	1,04	1,16
11 Adiluhur	1,57	1,76
12 Tegalsari	1,67	1,02
13 Sekartaja	1,02	1,18
14 Kemujan	1,29	1,44
15 Mangunharjo	1,34	1,73
16 Banyuroto	2,48	1,33
17 Meles	1,97	1,39
18 Caruban	1,92	1,12
19 Bonjok	1,26	1,54
20 Arjomulyo	1,66	1,20
21 Arjosari	0,96	3,13
22 Pekuwon	1,53	1,52
23 Sidomukti	2,64	0,71
Adimulyo	37,06	9,23

Sumber: BPS, Sensus Penduduk 2020

Tabel 3.2. Distribusi dan kepadatan Penduduk Menurut Desa/Kelurahan di Kecamatan Adimulyo, 2020

Desa/Kelurahan	Persentase penduduk (%)	Kepadatan penduduk (jiwa/km ²)
(1)	(4)	(5)
1 Sugihwaras	4,72	515
2 Tambakharjo	4,59	773
3 Tepakyang	4,32	696
4 Sidomulyo	3,75	772
5 Wajasari	3,29	763
6 Candi Wulan	5,21	1.016
7 Adikarto	5,26	1.026
8 Adimulyo	5,86	1.085
9 Temanggal	2,70	769
10 Joho	2,81	693
11 Adiluhur	4,24	924
12 Tegalsari	4,51	668
13 Sekarteja	2,75	510
14 Kemujan	3,48	679
15 Mangunharjo	3,62	744
16 Banyuroto	6,69	1.078
17 Meles	5,32	1.407
18 Caruban	5,18	914
19 Bonjok	3,40	741
20 Arjomulyo	4,48	1.186
21 Arjosari	2,59	960
22 Pekuwon	4,13	1.093
23 Sidomukti	7,12	1.133
Adimulyo	100,00	853

Sumber: BPS, Sensus Penduduk 2020

Tabel 3.3. Rasio Jenis Kelamin Menurut Desa/Kelurahan di Kecamatan Adimulyo, 2020

Desa/Kelurahan		Rasio Jenis Kelamin
(1)	(6)	
1	Sugihwaras	106
2	Tambakharjo	103
3	Tepakyang	105
4	Sidomulyo	96
5	Wajasari	92
6	Candi Wulan	94
7	Adikarto	96
8	Adimulyo	95
9	Temanggal	95
10	Joho	107
11	Adiluhur	112
12	Tegalsari	103
13	Sekardiso	107
14	Kemujan	92
15	Mangunharjo	102
16	Banyuroto	101
17	Meles	94
18	Caruban	93
19	Bonjok	100
20	Arjomulyo	102
21	Arjosari	101
22	Pekuwon	92
23	Sidomukti	93
Adimulyo		108

Sumber: BPS, Sensus Penduduk 2010 dan 2020

Tabel 3.4. Jumlah Penduduk Menurut Kelompok Umur dan Jenis Kelamin di Kecamatan Adimulyo, 2020 (dalam ribuan)

Kelompok Umur	Jenis Kelamin		
	Laki-laki	Perempuan	Jumlah
(1)	(2)	(3)	(4)
0 - 14	4,04	3,83	7,87
15 - 64	12,12	16,52	28,99
65+	1,95	4,12	6,07
Adimulyo	18,45	24,48	42,93

Sumber: BPS, Sensus Penduduk 2020

SOSIAL



Sarana Peribadatan



67

Masjid

Jumlah Sekolah



122

Mushola

SD

SMP

SMK

29

1



Tenaga Kesehatan



1 Puskesmas tanpa rawat inap

1 Dokter Umum

1 Dokter Gigi

27 Bidan

angka elektrisitas mencapai 99,99 persen, dari jumlah keluarga yang tercatat sebanyak 12.816 keluarga sudah menggunakan listrik.

<https://kebumenkab.bps.go.id>

BAB IV. SOSIAL

4.1. Pendidikan

Ketersediaan sarana pendidikan yang ada di wilayah Kecamatan Adimulyo berpengaruh terhadap tingkat pendidikan penduduk, hal ini dikarenakan jarak tempuh dari tempat tinggal penduduk ke lokasi pendidikan akan menjadi perhitungan dalam menentukan pilihan sekolah.

Sarana pendidikan pra sekolah yang terdiri dari Pos Pendidikan Anak Usia Dini (PAUD), Kelompok Bermain (KB), Taman Kanak-Kanak (TK) dan Roudatul Atfal (RA) sudah merata di semua desa di Kecamatan Adimulyo. Jumlah Pos PAUD dan KB di Kecamatan Adimulyo tercatat sebanyak 33 unit dengan jumlah murid sebanyak 109 orang dan jumlah guru sebanyak 11 orang. Jumlah TK dan RA tercatat sebanyak 27 unit dengan jumlah murid sebanyak 481 orang dan jumlah guru sebanyak 27 orang.

Pada jenjang Sekolah Dasar, Di Kecamatan Adimulyo baik yang di bawah Kementerian Pendidikan dan Kebudayaan yaitu Sekolah Dasar (SD) maupun yang dibawah Kementerian Agama yaitu Madrasah Ibtidaiyah (MI).tercatat sebanyak 29 unit SD dengan jumlah murid sebanyak 3.092 orang yang diampu oleh guru sebanyak 226 orang.

Pada jenjang SLTP Sekolah Menengah Pertama (SMP) sebanyak 4 buah , dengan jumlah murid sebanyak 1267 orang yang diampu oleh guru sebanyak 68 orang. Terdapat 2 SMP yang berstatus negeri yaitu SMP Negeri 1 Adimulyo yang berada di Desa Sidomukti dan SMP Negeri 2 Adimulyo yang berada di Desa

Adimulyo,. Terdapat 1 MTs yang merupakan MTs swasta berada di Desa Arjomulyo.

Pada tingkatan SLTA, hanya ada 1 sekolah yaitu SMK Bakti Praja Adimulyo yang berlokasi di Desa Adimulyo. Tingkatan Perguruan Tinggi di Kecamatan Adimulyo belum ada, sehingga bagi penduduk yang akan mengikuti pendidikan ke jenjang Perguruan Tinggi harus ke luar Kecamatan.

4.2. Kesehatan

Pusat Kesehatan Masyarakat, disingkat Puskesmas, adalah organisasi fungsional yang menyelenggarakan upaya kesehatan yang bersifat menyeluruh, terpadu, merata, dapat diterima dan terjangkau oleh masyarakat, dengan peran serta aktif masyarakat dan menggunakan hasil pengembangan ilmu pengetahuan dan teknologi tepat guna, dengan biaya yang dapat dipikul oleh pemerintah dan masyarakat. Upaya kesehatan tersebut diselenggarakan dengan menitikberatkan kepada pelayanan untuk masyarakat luas guna mencapai derajat kesehatan yang optimal, tanpa mengabaikan mutu pelayanan kepada perorangan

Dalam pelayanan kesehatan di Kecamatan Adimulyo terdapat 1 puskesmas tanpa rawat inap. Disamping itu juga terdapat Posyandu di setiap desa yang secara periodik dihadiri oleh tenaga medis dari Puskesmas.

4.3. Lingkungan Hidup

Pada tahun 2020 di Kecamatan Adimulyo angka elektrisitas mencapai 99,99 persen, Dari jumlah keluarga yang tercatat sebanyak 12.816 keluarga 12.815 keluarga sudah menggunakan listrik.

Dari 23 desa yang ada di Kecamatan Adimulyo, seluruhnya sudah terdapat penerangan jalan utama desa, walau 5 desa diantaranya baru sebagian kecil jalan utama desa yang berpenerangan. Sedangkan untuk sumber penerangan jalan utama desa, 10 desa menggunakan listrik yang diusahakan pemerintah dan 13 desa lainnya bersumber dari listrik yang diusahakan oleh non-pemerintah.

Jenis bahan bakar yang digunakan sebagian besar keluarga untuk keperluan memasak di Kecamatan Adimulyo adalah LPG 3 kg, walaupun di setiap desa sudah ada keluarga yang menggunakan LPG lebih dari 3 kg. Namun demikian masih ada keluarga yang menggunakan bahan bakar untuk memasak berupa kayu bakar.

Tempat membuang sampah sebagian besar keluarga di Kecamatan Adimulyo adalah dengan cara memasukkan ke dalam lubang tanah atau dibakar.

Untuk tempat buang air besar sebagian besar keluarga, di semua desa di Kecamatan Adimulyo sudah menggunakan jamban sendiri, dan untuk tempat pembuangan akhir tinjanya sudah menggunakan tangki septik.

Sedangkan sumber air sebagian besar keluarga, baik untuk memasak maupun mandi/cuci, di sebagian besar desa di Kecamatan Adimulyo bersumber dari sumur.

4.4. Keamanan dan Ketertiban

Kondisi keamanan dan ketertiban di wilayah Kecamatan Adimulyo selama tahun 2020 terbilang kondusif, terbukti dengan tidak adanya tindak kejahatan maupun perkelahian massal yang terjadi.

Sedangkan kegiatan warga desa untuk menjaga keamanan dan ketertiban, di sebagian besar desa sudah mengaktifkan sistem keamanan lingkungan (siskamling) yang berasal dari inisiatif warga dan juga dilakukan pembangunan/pemeliharaan pos keamanan lingkungan serta pelaporan tamu yang menginap lebih dari 24 jam ke aparat lingkungan. Disamping itu di beberapa desa sudah dilakukan pembentukan/pengaturan regu keamanan dan Penambahan jumlah anggota hansip/linmas.

4.5. Sosial lainnya

Penduduk Kecamatan Adimulyo mayoritas beragama Islam, hal tersebut tergambar pula dengan jumlah bangunan tempat ibadah yang ada di wilayah ini yang didominasi oleh bangunan tempat ibadah untuk agama Islam. Dari 193 buah tempat ibadah yang ada di wilayah ini, 189 diantaranya adalah tempat ibadah untuk penduduk yang beragama Islam, yang terdiri dari 67 buah masjid dan 122 buah surau/lapangar/musholla. Sisanya adalah gereja kristen sebanyak 4 buah.

4.1. Pendidikan

Tabel 4.1.1. Jumlah Kelompok Bermain (KB), Murid, dan Guru Dirinci Per Desa di Kecamatan Adimulyo, 2020

Desa/Kelurahan	Pos PAUD		TK		RA/BA	
	Negeri	Swasta	Negeri	Swasta	Negeri	Swasta
(1)	(2)	(3)	(4)	(5)	(6)	(7)
1 Sugihwaras	-	2	-	1	-	-
2 Tambakharjo	-	2	-	1	-	-
3 Tepakyang	-	1	-	1	-	-
4 Sidomulyo	-	-	-	1	-	-
5 Wajasari	-	-	-	1	-	-
6 Candi Wulan	-	4	-	2	-	-
7 Adikarto	-	3	-	1	-	-
8 Adimulyo	-	1	-	2	-	-
9 Temanggal	-	1	-	1	-	-
10 Joho	-	1	-	1	-	-
11 Adiluhur	-	1	-	1	-	-
12 Tegalsari	-	1	-	1	-	-
13 Sekartaji	-	1	-	1	-	-
14 Kemujan	-	1	-	1	-	-
15 Mangunharjo	-	1	-	1	-	-
16 Banyuroto	-	1	-	1	-	-
17 Meles	-	1	-	1	-	-
18 Caruban	-	1	-	1	-	-
19 Bonjok	-	2	-	1	-	-
20 Arjomulyo	-	4	-	2	-	-
21 Arjosari	-	1	-	1	-	-
22 Pekuwon	-	1	-	1	-	-
23 Sidomukti	-	1	-	2	-	-
Adimulyo	-	33	-	27	-	-

Sumber: Kementerian Pendidikan dan Kebudayaan RI
 (<https://dapo.kemdikbud.go.id/>)

Tabel 4.1.2. Jumlah Pos Pendidikan Anak Usia Dini (PAUD), Murid, dan Guru Dirinci Per Desa di Kecamatan Adimulyo, 2020

Desa/Kelurahan	Sekolah	Murid	Guru
(1)	(2)	(3)	(4)
1 Sugihwaras	1	20	1
2 Tambakharjo	1	27	1
3 Tepakyang	1	16	1
4 Sidomulyo	-	-	-
5 Wajasari	-	-	-
6 Candi Wulan	1	17	1
7 Adikarto	1	17	2
8 Adimulyo	1	19	2
9 Temanggal		28	2
10 Joho		24	1
11 Adiluhur	1	16	1
12 Tegalsari	-	-	-
13 Sekarteja	1	15	2
14 Kemujan	-	-	-
15 Mangunharjo	1	23	2
16 Banyuroto	1	26	1
17 Meles	-	-	-
18 Caruban	1	20	1
19 Bonjok	1	21	1
20 Arjomulyo	1	9	1
21 Arjosari	1	15	1
22 Pekuwon	1	18	1
23 Sidomukti	1	26	3
Adimulyo	18	357	25

Sumber: Kementerian Pendidikan dan Kebudayaan RI
(<https://dapo.kemdikbud.go.id/>)

Tabel 4.1.3. Jumlah Pos Kegiatan Belajar Masyarakat (PKBM), Murid, dan Guru Dirinci Per Desa di Kecamatan Adimulyo, 2020

Desa/Kelurahan	Sekolah	Murid	Guru
(1)	(2)	(3)	(4)
1 Sugihwaras	-	-	-
2 Tambakharjo	-	-	-
3 Tepakyang	-	-	-
4 Sidomulyo	-	-	-
5 Wajasari	-	-	-
6 Candi Wulan	-	-	-
7 Adikarto	-	-	-
8 Adimulyo	-	-	-
9 Temanggal	-	-	-
10 Joho	-	-	-
11 Adiluhur	-	-	-
12 Tegalsari	-	-	-
13 Sekarteja	-	-	-
14 Kemujan	-	-	-
15 Mangunharjo	-	-	-
16 Banyuroto	-	-	-
17 Meles	-	-	-
18 Caruban	-	-	-
19 Bonjok	-	-	-
20 Arjomulyo	1	21	6
21 Arjosari	-	-	-
22 Pekuwon	-	-	-
23 Sidomukti	-	-	-
Adimulyo	1	21	6

Sumber: Kementerian Pendidikan dan Kebudayaan RI
(<https://dapo.kemdikbud.go.id/>)

Tabel 4.1.4. Jumlah Taman Kanak-kanak (TK), Murid, dan Guru Dirinci Per Desa di Kecamatan Adimulyo, 2020

Desa/Kelurahan	Sekolah	Murid	Guru
(1)	(2)	(3)	(4)
1 Sugihwaras	1	27	1
2 Tambakharjo	1	17	1
3 Tepakyang	1	15	1
4 Sidomulyo	1	14	1
5 Wajasari	1	23	1
6 Candi Wulan	1	17	1
7 Adikarto	1	26	1
8 Adimulyo	1	38	2
9 Temanggal		17	1
10 Joho	1	19	1
11 Adiluhur	1	18	1
12 Tegalsari	1	25	1
13 Sekarteja	1	12	1
14 Kemujan	1	15	1
15 Mangunharjo	1	9	1
16 Banyuroto	1	21	1
17 Meles	1	27	1
18 Caruban	1	28	1
19 Bonjok	1	12	1
20 Arjomulyo	1	35	3
21 Arjosari	1	16	1
22 Pekuwon	1	20	1
23 Sidomukti	1	26	2
Adimulyo	23	481	27

Sumber: Kementerian Pendidikan dan Kebudayaan RI
(<https://dapo.kemdikbud.go.id/>)

Tabel 4.1.5. Jumlah Raodhatul Atfhal (RA), Murid, dan Guru Dirinci Per Desa di Kecamatan Adimulyo, 2020

Desa/Kelurahan	Sekolah	Murid	Guru
(1)	(2)	(3)	(4)
1 Sugihwaras	-	-	-
2 Tambakharjo	-	-	-
3 Tepakyang	-	-	-
4 Sidomulyo	-	-	-
5 Wajasari	-	-	-
6 Candi Wulan	-	-	-
7 Adikarto	-	-	-
8 Adimulyo	-	-	-
9 Temanggal	-	-	-
10 Joho	-	-	-
11 Adiluhur	-	-	-
12 Tegalsari	-	-	-
13 Sekarteja	-	-	-
14 Kemujan	-	-	-
15 Mangunharjo	-	-	-
16 Banyuroto	-	-	-
17 Meles	-	-	-
18 Caruban	-	-	-
19 Bonjok	-	-	-
20 Arjomulyo	-	-	-
21 Arjosari	-	-	-
22 Pekuwon	-	-	-
23 Sidomukti	-	-	-
Adimulyo	-	-	-

Sumber: Kementerian Agama RI
(<https://emispendis.kemenag.go.id/>)

Tabel 4.1.6. Jumlah Sekolah Dasar (SD), Murid, dan Guru Dirinci Per Desa di Kecamatan Adimulyo, 2020

Desa/Kelurahan	Sekolah	Murid	Guru
(1)	(2)	(3)	(4)
1 Sugihwaras	1	192	9
2 Tambakharjo	1	132	8
3 Tepakyang	1	96	9
4 Sidomulyo	1	116	9
5 Wajasari	1	94	8
6 Candi Wulan	2	378	26
7 Adikarto	1	126	10
8 Adimulyo	2	204	15
9 Temanggal		81	8
10 Joho	1	95	9
11 Adiluhur	1	121	8
12 Tegalsari	1	179	10
13 Sekarteja	1	108	7
14 Kemujan	1	133	8
15 Mangunharjo	1	88	9
16 Banyuroto	2	147	15
17 Meles	1	127	10
18 Caruban	1	153	7
19 Bonjok	1	91	7
20 Arjomulyo	1	109	6
21 Arjosari	1	79	9
22 Pekuwon	1	94	8
23 Sidomukti	1	146	11
Adimulyo	26	3 092	226

Sumber: Kementerian Pendidikan dan Kebudayaan RI
(<https://dapo.kemdikbud.go.id/>)

Tabel 4.1.7. Jumlah Madrasah Ibtidaiyah (MI), Murid, dan Guru Dirinci Per Desa di Kecamatan Adimulyo, 2020

Desa/Kelurahan	Sekolah	Murid	Guru
(1)	(2)	(3)	(4)
1 Sugihwaras	-	-	-
2 Tambakharjo	-	-	-
3 Tepakyang	-	-	-
4 Sidomulyo	-	-	-
5 Wajasari	-	-	-
6 Candi Wulan	-	-	-
7 Adikarto	-	-	-
8 Adimulyo	-	-	-
9 Temanggal	-	-	-
10 Joho	-	-	-
11 Adiluhur	-	-	-
12 Tegalsari	-	-	-
13 Sekarteja	-	-	-
14 Kemujan	-	-	-
15 Mangunharjo	-	-	-
16 Banyuroto	-	-	-
17 Meles	-	-	-
18 Caruban	-	-	-
19 Bonjok	-	-	-
20 Arjomulyo	-	-	-
21 Arjosari	-	-	-
22 Pekuwon	-	-	-
23 Sidomukti	-	-	-
Adimulyo	-	-	-

Sumber: Kementerian Agama RI
(<https://emispendis.kemenag.go.id/>)

Tabel 4.1.8. Jumlah Sekolah Menengah Pertama (SMP), Murid, dan Guru Dirinci Per Desa di Kecamatan Adimulyo, 2020

Desa/Kelurahan	Sekolah	Murid	Guru
(1)	(2)	(3)	(4)
1 Sugihwaras	1	13	3
2 Tambakharjo	-	-	-
3 Tepakyang	-	-	-
4 Sidomulyo	-	-	-
5 Wajasari	-	-	-
6 Candi Wulan	-	-	-
7 Adikarto	-	-	-
8 Adimulyo	2	832	42
9 Temanggal	-	-	-
10 Joho	-	-	-
11 Adiluhur	-	-	-
12 Tegalsari	-	-	-
13 Sekarteja	-	-	-
14 Kemujan	-	-	-
15 Mangunharjo	-	-	-
16 Banyuroto	-	-	-
17 Meles	-	-	-
18 Caruban	-	-	-
19 Bonjok	-	-	-
20 Arjomulyo	-	-	-
21 Arjosari	-	-	-
22 Pekuwon	-	-	-
23 Sidomukti	1	422	23
Adimulyo	4	1 267	68

Sumber: Kementerian Pendidikan dan Kebudayaan RI
(<https://dapo.kemdikbud.go.id/>)

Tabel 4.1.9. Jumlah Madrasah Tsanawiyah (MTs), Murid, dan Guru Dirinci Per Desa di Kecamatan Adimulyo, 2020

Desa/Kelurahan	Sekolah	Murid	Guru
(1)	(2)	(3)	(4)
1 Sugihwaras	-	-	-
2 Tambakharjo	-	-	-
3 Tepakyang	-	-	-
4 Sidomulyo	-	-	-
5 Wajasari	-	-	-
6 Candi Wulan	-	-	-
7 Adikarto	-	-	-
8 Adimulyo	-	-	-
9 Temanggal	-	-	-
10 Joho	-	-	-
11 Adiluhur	-	-	-
12 Tegalsari	-	-	-
13 Sekarteja	-	-	-
14 Kemujan	-	-	-
15 Mangunharjo	-	-	-
16 Banyuroto	-	-	-
17 Meles	-	-	-
18 Caruban	-	-	-
19 Bonjok	-	-	-
20 Arjomulyo	1	24	8
21 Arjosari	-	-	-
22 Pekuwon	-	-	-
23 Sidomukti	-	-	-
Adimulyo	1	24	8

Sumber: Kementerian Agama RI
 (<https://emispendis.kemenag.go.id/>)

Tabel 4.1.10. Jumlah Sekolah Menengah Umum (SMU), Murid, dan Guru Dirinci Per Desa di Kecamatan Adimulyo, 2020

Desa/Kelurahan	Sekolah	Murid	Guru
(1)	(2)	(3)	(4)
1 Sugihwaras	-	-	-
2 Tambakharjo	-	-	-
3 Tepakyang	-	-	-
4 Sidomulyo	-	-	-
5 Wajasari	-	-	-
6 Candi Wulan	-	-	-
7 Adikarto	-	-	-
8 Adimulyo	-	-	-
9 Temanggal	-	-	-
10 Joho	-	-	-
11 Adiluhur	-	-	-
12 Tegalsari	-	-	-
13 Sekarteja	-	-	-
14 Kemujan	-	-	-
15 Mangunharjo	-	-	-
16 Banyuroto	-	-	-
17 Meles	-	-	-
18 Caruban	-	-	-
19 Bonjok	-	-	-
20 Arjomulyo	-	-	-
21 Arjosari	-	-	-
22 Pekuwon	-	-	-
23 Sidomukti	-	-	-
Adimulyo	-	-	-

Sumber: Kementerian Pendidikan dan Kebudayaan RI
(<https://dapo.kemdikbud.go.id/>)

Tabel 4.1.11. Jumlah Madrasah Aliyah (MA), Murid, dan Guru Dirinci Per Desa di Kecamatan Adimulyo, 2020

Desa/Kelurahan	Sekolah	Murid	Guru
(1)	(2)	(3)	(4)
1 Sugihwaras	-	-	-
2 Tambakharjo	-	-	-
3 Tepakyang	-	-	-
4 Sidomulyo	-	-	-
5 Wajasari	-	-	-
6 Candi Wulan	-	-	-
7 Adikarto	-	-	-
8 Adimulyo	-	-	-
9 Temanggal	-	-	-
10 Joho	-	-	-
11 Adiluhur	-	-	-
12 Tegalsari	-	-	-
13 Sekarteja	-	-	-
14 Kemujan	-	-	-
15 Mangunharjo	-	-	-
16 Banyuroto	-	-	-
17 Meles	-	-	-
18 Caruban	-	-	-
19 Bonjok	-	-	-
20 Arjomulyo	-	-	-
21 Arjosari	-	-	-
22 Pekuwon	-	-	-
23 Sidomukti	-	-	-
Adimulyo	-	-	-

Sumber: Kementerian Agama RI
(<https://emispendis.kemenag.go.id/>)

Tabel 4.1.12. Jumlah Sekolah Menengah Kejuruan (SMK), Murid, dan Guru Dirinci Per Desa di Kecamatan Adimulyo, 2020

Desa/Kelurahan	Sekolah	Murid	Guru
(1)	(2)	(3)	(4)
1 Sugihwaras	-	-	-
2 Tambakharjo	-	-	-
3 Tepakyang	-	-	-
4 Sidomulyo	-	-	-
5 Wajasari	-	-	-
6 Candi Wulan	-	-	-
7 Adikarto	-	-	-
8 Adimulyo	1	104	4
9 Temanggal	-	-	-
10 Joho	-	-	-
11 Adiluhur	-	-	-
12 Tegalsari	-	-	-
13 Sekarteja	-	-	-
14 Kemujan	-	-	-
15 Mangunharjo	-	-	-
16 Banyuroto	-	-	-
17 Meles	-	-	-
18 Caruban	-	-	-
19 Bonjok	-	-	-
20 Arjomulyo	-	-	-
21 Arjosari	-	-	-
22 Pekuwon	-	-	-
23 Sidomukti	-	-	-
Adimulyo	1	104	4

Sumber: Kementerian Pendidikan dan Kebudayaan RI
(<https://dapo.kemdikbud.go.id/>)

4.2. Kesehatan

Tabel 4.2.1. Banyaknya Sarana Kesehatan Menurut Jenisnya Per Desa di Kecamatan Adimulyo, 2020

Desa/Kelurahan	Rumah sakit	Rumah sakit bersalin	Puskesmas		
			Rawat inap	Tanpa Rwt inap	Pustu
(1)	(2)	(3)	(4)	(5)	(6)
1 Sugihwaras	-	-	-	-	-
2 Tambakharjo	-	-	-	-	-
3 Tepakyang	-	-	-	-	-
4 Sidomulyo	-	-	-	-	-
5 Wajasari	-	-	-	-	-
6 Candi Wulan	-	-	-	-	-
7 Adikarto	-	-	-	-	-
8 Adimulyo	-	-	-	-	-
9 Temanggal	-	-	-	-	-
10 Joho	-	-	-	-	-
11 Adiluhur	-	-	-	-	-
12 Tegalsari	-	-	-	-	-
13 Sekarteja	-	-	-	-	-
14 Kemujan	-	-	-	1	-
15 Mangunharjo	-	-	-	-	-
16 Banyuroto	-	-	-	-	-
17 Meles	-	-	-	-	-
18 Caruban	-	-	-	-	-
19 Bonjok	-	-	-	-	-
20 Arjomulyo	-	-	-	-	-
21 Arjosari	-	-	-	-	-
22 Pekuwon	-	-	-	-	-
23 Sidomukti	-	-	-	-	-
Adimulyo	-	-	-	1	-

Sumber: BPS, Pemutakhiran Data Pembangunan Desa 2020

Tabel 4.2.1. Lanjutan

Desa/Kelurahan	Poliklinik/ balai pengobatan	Tempat praktik dokter	Rumah bersalin	Tempat praktik bidan
(1)	(7)	(8)	(9)	(10)
1 Sugiharas	-	-	-	1
2 Tambakharjo	-	-	-	-
3 Tepakyang	-	-	-	1
4 Sidomulyo	-	-	-	-
5 Wajasari	-	1	-	-
6 Candi Wulan	-	-	-	1
7 Adikarto	-	1	-	-
8 Adimulyo	-	-	-	1
9 Temanggal	-	-	-	1
10 Joho	-	-	-	1
11 Adiluhur	-	-	-	1
12 Tegalsari	-	-	-	-
13 Sekarteja	-	-	-	1
14 Kemujan	-	1	-	-
15 Mangunharjo	-	-	-	2
16 Banyuroto	-	-	-	1
17 Meles	-	1	-	1
18 Caruban	-	-	-	1
19 Bonjok	-	-	-	-
20 Arjomulyo	-	-	-	1
21 Arjosari	-	-	-	1
22 Pekuwon	-	-	-	1
23 Sidomukti	-	-	-	1
Adimulyo	-	4	-	17

Sumber: BPS, Pemutakhiran Data Pembangunan Desa 2020

Tabel 4.2.1. Lanjutan

Desa/Kelurahan	Poskesdes	Polindes	Apotek	Toko khusus obat
(1)	(11)	(12)	(13)	(14)
1 Sugihwaras	1	-	-	-
2 Tambakharjo	1	-	-	-
3 Tepakyang	1	-	-	-
4 Sidomulyo	-	-	-	-
5 Wajasari	1	-	-	-
6 Candi Wulan	-	-	-	-
7 Adikarto	1	-	2	-
8 Adimulyo	1	-	-	-
9 Temanggal	1	-	-	-
10 Joho	1	-	-	-
11 Adiluhur	1	-	-	-
12 Tegalsari	1	-	-	-
13 Sekarteja	1	-	-	-
14 Kemujan	1	-	-	-
15 Mangunharjo	1	-	-	-
16 Banyuroto	1	-	-	-
17 Meles	1	-	1	1
18 Caruban	1	-	-	-
19 Bonjok	1	-	-	-
20 Arjomulyo	1	-	-	-
21 Arjosari	1	-	-	-
22 Pekuwon	1	-	-	-
23 Sidomukti	-	-	-	-
Adimulyo	21	-	3	1

Sumber: BPS, Pemutakhiran Data Pembangunan Desa 2020

Tabel 4.2.2. Banyaknya Posyandu dan Jenis Pelayanannya Per Desa di Kecamatan Adimulyo, 2020

Desa/Kelurahan	Jumlah posyandu	Melakukan kegiatan penyuluhan/ pendidikan	Memberikan makanan/ minuman tambahan
(1)	(2)	(3)	(4)
1 Sugihwaras	4	4	4
2 Tambakharjo	5	5	5
3 Tepakyang	4	4	4
4 Sidomulyo	3	3	3
5 Wajasari	4	4	4
6 Candi Wulan	4	4	4
7 Adikarto	3	3	3
8 Adimulyo	5	5	5
9 Temanggal	6	6	6
10 Joho	3	3	3
11 Adiluhur	4	4	4
12 Tegalsari	4	4	4
13 Sekarteja	6	6	6
14 Kemujan	4	4	4
15 Mangunharjo	5	5	5
16 Banyuroto	5	5	5
17 Meles	4	4	4
18 Caruban	4	4	4
19 Bonjok	4	4	4
20 Arjomulyo	2	2	2
21 Arjosari	3	3	3
22 Pekuwon	6	6	6
23 Sidomukti	6	6	6
Adimulyo	98	98	98

Sumber: BPS, Pemutakhiran Data Pembangunan Desa 2020

Tabel 4.2.3. Banyaknya Posyandu dan Frekuensi Pelayanannya per Desa di Kecamatan Adimulyo, 2020

Desa/Kelurahan	Jumlah posyandu	1 bulan sekali	≥ 2 bulan sekali
(1)	(2)	(3)	(4)
1 Sugihwaras	4	4	-
2 Tambakharjo	5	5	-
3 Tepakyang	4	4	-
4 Sidomulyo	3	3	-
5 Wajasari	4	4	-
6 Candi Wulan	4	4	-
7 Adikarto	3	3	-
8 Adimulyo		5	-
9 Temanggal		6	-
10 Joho	3	3	-
11 Adiluhur	4	4	-
12 Tegalsari	4	4	-
13 Sekarteja	6	6	-
14 Kemujan	4	4	-
15 Mangunharjo	5	5	-
16 Banyuroto	5	5	-
17 Meles	4	4	-
18 Caruban	4	4	-
19 Bonjok	4	4	-
20 Arjomulyo	2	2	-
21 Arjosari	3	3	-
22 Pekuwon	6	6	-
23 Sidomukti	6	6	-
Adimulyo	98	98	-

Sumber: BPS, Pemutakhiran Data Pembangunan Desa 2020

Tabel 4.2.4. Banyaknya Desa Menurut Warga Penderita Gizi Buruk di Kecamatan Adimulyo, 2018 dan 2019

Desa/Kelurahan	2018	2019
(1)	(2)	(3)
1 Sugihwaras	-	-
2 Tambakharjo	-	-
3 Tepakyang	-	-
4 Sidomulyo	-	-
5 Wajasari	-	-
6 Candi Wulan	-	-
7 Adikarto	-	-
8 Adimulyo	-	-
9 Temanggal	-	-
10 Joho	-	-
11 Adiluhur	-	2
12 Tegalsari	-	-
13 Sekarteja	-	-
14 Kemujan	-	-
15 Mangunharjo	-	-
16 Banyuroto	-	-
17 Meles	-	-
18 Caruban	-	-
19 Bonjok	-	-
20 Arjomulyo	-	-
21 Arjosari	-	-
22 Pekuwon	-	-
23 Sidomukti	-	-
Adimulyo	-	2

Sumber: BPS, Pemutakhiran Data Pembangunan Desa 2019, 2020

Tabel 4.2.5. Banyaknya Desa Menurut Keberadaan Kejadian Luar Biasa (KLB) atau Wabah Penyakit Selama Setahun Terakhir di Kecamatan Adimulyo, 2020

Desa/Kelurahan	Munta-ber/diare	Demam ber-darah	Campak	Malaria	Flu burung (SARS)
(1)	(2)	(3)	(4)	(5)	(6)
1 Sugiharas	-	-	-	-	-
2 Tambakharjo	-	-	-	-	-
3 Tepakyang	-	-	-	-	-
4 Sidomulyo	-	-	-	-	-
5 Wajasari	-	-	-	-	-
6 Candi Wulan	-	-	-	-	-
7 Adikarto	-	-	-	-	-
8 Adimulyo	-	-	-	-	-
9 Temanggal	-	-	-	-	-
10 Joho	-	-	-	-	-
11 Adiluhur	-	-	-	-	-
12 Tegalsari	-	-	-	-	-
13 Sekarteja	-	-	-	-	-
14 Kemujan	-	-	-	-	-
15 Mangunharjo	-	-	-	-	-
16 Banyuroto	-	-	-	-	-
17 Meles	-	-	-	-	-
18 Caruban	-	-	-	-	-
19 Bonjok	-	-	-	-	-
20 Arjomulyo	-	-	-	-	-
21 Arjosari	-	-	-	-	-
22 Pekuwon	-	-	-	-	-
23 Sidomukti	-	-	-	-	-
Adimulyo	-	-	-	-	-

Sumber: BPS, Pemutakhiran Data Pembangunan Desa 2020

Tabel 4.2.5. Lanjutan

Desa/Kelurahan	Hepatitis E	Difteri	Corona (COVID-19)	Lainnya
(1)	(7)	(8)	(9)	(10)
1 Sugihwaras	-	-	-	-
2 Tambakharjo	-	-	-	-
3 Tepakyang	-	-	-	-
4 Sidomulyo	-	-	-	-
5 Wajasari	-	-	-	-
6 Candi Wulan	-	-	-	-
7 Adikarto	-	-	-	-
8 Adimulyo	-	-	-	-
9 Temanggal	-	-	-	-
10 Joho	-	-	-	-
11 Adiluhur	-	-	-	-
12 Tegalsari	-	-	-	-
13 Sekarteja	-	-	-	-
14 Kemujan	-	-	-	-
15 Mangunharjo	-	-	-	-
16 Banyuroto	-	-	-	-
17 Meles	-	-	-	-
18 Caruban	-	-	-	-
19 Bonjok	-	-	-	-
20 Arjomulyo	-	-	-	-
21 Arjosari	-	-	-	-
22 Pekuwon	-	-	1	-
23 Sidomukti	-	-	-	-
Adimulyo	-	-	1	-

Sumber: BPS, Pemutakhiran Data Pembangunan Desa 2020

4.3. Lingkungan Hidup

Tabel 4.3.1. Banyaknya Keluarga Pengguna dan Bukan Pengguna Listrik Menurut Desa di Kecamatan Adimulyo, 2020

Desa/Kelurahan	Pengguna listrik			Bukan pengguna listrik
	PLN	Non PLN	Jumlah	
(1)	(2)	(3)	(4)	(5)
1 Sugihwaras	561	-	561	-
2 Tambakharjo	523	-	523	-
3 Tepakyang	575	-	575	1
4 Sidomulyo	443	-	443	-
5 Wajasari	415	-	415	-
6 Candi Wulan	681	1	682	-
7 Adikarto	654	-	654	-
8 Adimulyo	811	-	811	-
9 Temanggal	353	-	353	-
10 Joho	350	-	350	-
11 Adiluhur	535	-	535	-
12 Tegalsari	549	-	549	-
13 Sekartaji	360	-	360	-
14 Kemujan	450	-	450	-
15 Mangunharjo	464	-	464	-
16 Banyuroto	918	-	918	-
17 Meles	664	-	664	-
18 Caruban	680	-	680	-
19 Bonjok	466	-	466	-
20 Arjomulyo	511	-	511	-
21 Arjosari	298	-	298	-
22 Pekuwon	537	-	537	-
23 Sidomukti	1.017	-	1.017	-
Adimulyo	12 815	1	12 816	1

Sumber: BPS, Pemutakhiran Data Pembangunan Desa 2020

Tabel 4.3.2. Banyaknya Desa Menurut Keberadaan Penerangan Jalan Utama Desa di Kecamatan Adimulyo, 2020

Desa/Kelurahan	Ada, sebagian besar	Ada, sebagian kecil	Tidak ada
(1)	(2)	(3)	(4)
1 Sugihwaras	1	-	-
2 Tambakharjo	-	1	-
3 Tepakyang	1	-	-
4 Sidomulyo	1	-	-
5 Wajasari	1	-	-
6 Candi Wulan	1	-	-
7 Adikarto	1	-	-
8 Adimulyo	1	-	-
9 Temanggal	-	-	-
10 Joho	1	-	-
11 Adiluhur	-	1	-
12 Tegalsari	1	-	-
13 Sekarteja	1	-	-
14 Kemujan	1	-	-
15 Mangunharjo	1	-	-
16 Banyuroto	1	-	-
17 Meles	1	-	-
18 Caruban	1	-	-
19 Bonjok	1	-	-
20 Arjomulyo	1	-	-
21 Arjosari	-	1	-
22 Pekuwon	-	1	-
23 Sidomukti	1	-	-
Adimulyo	19	4	-

Sumber: BPS, Pemutakhiran Data Pembangunan Desa 2020

Tabel 4.3.3. Banyaknya Desa yang Ada Penerangan Jalan Utama Desa Menurut Jenis Penerangan di Kecamatan Adimulyo, 2020

Desa/Kelurahan	Listrik, diusahakan oleh pemerintah	Listrik, diusahakan oleh non pemerintah	Non listrik
(1)	(2)	(3)	(4)
1 Sugihwaras	-	1	-
2 Tambakharjo	1	-	-
3 Tepakyang	1	-	-
4 Sidomulyo	1	-	-
5 Wajasari	1	-	-
6 Candi Wulan	-	1	-
7 Adikarto	-	-	-
8 Adimulyo	1	-	-
9 Temanggal	1	-	-
10 Joho	-	1	-
11 Adiluhur	-	1	-
12 Tegalsari	-	1	-
13 Sekarteja	1	-	-
14 Kemujan	-	1	-
15 Mangunharjo	-	1	-
16 Banyuroto	-	1	-
17 Meles	-	1	-
18 Caruban	-	1	-
19 Bonjok	1	-	-
20 Arjomulyo	1	-	-
21 Arjosari	-	1	-
22 Pekuwon	-	1	-
23 Sidomukti	-	1	-
Adimulyo	10	13	-

Sumber: BPS, Pemutakhiran Data Pembangunan Desa 2020

Tabel 4.3.4. Banyaknya Desa Menurut Keberadaan Keluarga yang Menggunakan Jenis Bahan Bakar Tertentu untuk Memasak di Kecamatan Adimulyo, 2020

Desa/Kelurahan	Gas kota	LPG 3 kg	LPG lebih dari 3 kg	Minyak tanah	Kayu bakar	Lainnya
(1)	(2)	(3)	(4)	(5)	(6)	(7)
1 Sugiharwas	-	1	1	-	1	-
2 Tambakharjo	-	1	-	-	1	-
3 Tepakyang	-	1	-	-	1	-
4 Sidomulyo	-	1	1	-	1	-
5 Wajasari	-	-	1	-	1	-
6 Candi Wulan	-	1	1	-	1	-
7 Adikarto	-	1	1	-	1	-
8 Adimulyo	-	1	1	-	1	-
9 Temanggal	-	1	1	-	1	-
10 Joho	-	1	1	-	1	-
11 Adiluhur	-	1	1	-	1	-
12 Tegalsari	-	1	1	-	1	-
13 Sekarteja	-	1	1	-	1	1
14 Kemujan	-	1	1	-	-	-
15 Mangunharjo	-	1	1	-	1	-
16 Banyuroto	-	1	1	-	1	-
17 Meles	-	1	1	-	1	-
18 Caruban	-	1	1	-	1	-
19 Bonjok	-	1	1	-	1	-
20 Arjomulyo	-	1	1	-	1	-
21 Arjosari	-	1	1	-	1	-
22 Pekuwon	-	1	1	-	1	-
23 Sidomukti	-	1	1	-	1	-
Adimulyo	-	23	23	-	22	1

sumber: BPS, Pemutakhiran Data Pembangunan Desa 2020

Tabel 4.3.5. Banyaknya Desa Menurut Jenis Bahan Bakar untuk Memasak Sebagian Besar Keluarga di Kecamatan Adimulyo, 2020

Desa/Kelurahan	Gas kota	LPG 3 kg	LPG lebih dari 3 kg	Minyak tanah	Kayu bakar	Lainnya
(1)	(2)	(3)	(4)	(5)	(6)	(7)
1 Sugiharas	-	1	-	-	-	-
2 Tambakharjo	-	1	-	-	-	-
3 Tepakyang	-	1	-	-	-	-
4 Sidomulyo	-	1	-	-	-	-
5 Wajasari	-	-	-	-	-	-
6 Candi Wulan	-	1	-	-	-	-
7 Adikarto	-	1	-	-	-	-
8 Adimulyo	-	1	-	-	-	-
9 Temanggal	-	1	-	-	-	-
10 Joho	-	1	-	-	-	-
11 Adiluhur	-	1	-	-	-	-
12 Tegalsari	-	1	-	-	-	-
13 Sekarteja	-	1	-	-	-	-
14 Kemujan	-	1	-	-	-	-
15 Mangunharjo	-	1	-	-	-	-
16 Banyuroto	-	1	-	-	-	-
17 Meles	-	1	-	-	-	-
18 Caruban	-	1	-	-	-	-
19 Bonjok	-	1	-	-	-	-
20 Arjomulyo	-	1	-	-	-	-
21 Arjosari	-	1	-	-	-	-
22 Pekuwon	-	1	-	-	-	-
23 Sidomukti	-	1	-	-	-	-
Adimulyo	-	23	-	-	-	-

Sumber: BPS, Pemutakhiran Data Pembangunan Desa 2020

Tabel 4.3.6. Banyaknya Desa Menurut Keberadaan Keluarga yang Menggunakan Cara/Tempat Buang Sampah Tertentu untuk Memasak di Kecamatan Adimulyo, 2020

Des/Kelurahan	Tempat sampah, kemudian diangkat	Dalam lubang atau dibakar	Sungai/saluran irigasi/danau/laut	Drainase (got/selokan)	Lainnya
(1)	(2)	(3)	(4)	(5)	(6)
1 Sugiharas	-	1	-	-	-
2 Tambakharjo	-	1	-	-	-
3 Tepakyang	-	1	-	-	-
4 Sidomulyo	-	1	-	-	-
5 Wajasari	-	1	-	-	-
6 Candi Wulan	-	1	-	-	-
7 Adikarto	-	1	-	-	-
8 Adimulyo	-	-	-	-	-
9 Temanggal	-	1	-	-	-
10 Joho	-	1	-	-	-
11 Adiluhur	-	1	-	-	-
12 Tegalsari	-	1	-	-	-
13 Sekarteja	-	1	-	-	-
14 Kemujan	-	1	-	-	-
15 Mangunharjo	-	1	-	-	-
16 Banyuroto	-	1	-	-	-
17 Meles	-	1	-	-	-
18 Caruban	-	1	-	-	-
19 Bonjok	-	1	-	-	-
20 Arjomulyo	-	1	-	-	-
21 Arjosari	-	1	-	-	-
22 Pekuwon	-	1	-	-	-
23 Sidomukti	-	1	-	-	-
Adimulyo	-	23	-	-	-

Sumber: BPS, Pemutakhiran Data Pembangunan Desa 2020

Tabel 4.3.7. Banyaknya Desa Menurut Cara/Tempat Buang Sampah Sebagian Besar Keluarga di Kecamatan Adimulyo, 2020

Des/Kelurahan	Tempat sampah, kemudian diangkut	lubang /dibakar	Sungai/saluran irigasi/danau/laut	Drainase (got/selokan)	Lainnya
(1)	(2)	(3)	(4)	(5)	(6)
1 Sugiharwas	-	1	-	-	-
2 Tambakharjo	-	1	-	-	-
3 Tepakyang	-	1	-	-	-
4 Sidomulyo	-	1	-	-	-
5 Wajasari	-	1	-	-	-
6 Candi Wulan	-	1	-	-	-
7 Adikarto	-	1	-	-	-
8 Adimulyo	-	1	-	-	-
9 Temanggal	-	1	-	-	-
10 Joho	-	1	-	-	-
11 Adiluhur	-	1	-	-	-
12 Tegalsari	-	1	-	-	-
13 Sekarteja	-	1	-	-	-
14 Kemujan	-	1	-	-	-
15 Mangunharjo	-	1	-	-	-
16 Banyuroto	-	1	-	-	-
17 Meles	-	1	-	-	-
18 Caruban	-	1	-	-	-
19 Bonjok	-	1	-	-	-
20 Arjomulyo	-	1	-	-	-
21 Arjosari	-	1	-	-	-
22 Pekuwon	-	1	-	-	-
23 Sidomukti	-	1	-	-	-
		23	-	-	-

Sumber: BPS, Pemutakhiran Data Pembangunan Desa 2020

Tabel 4.3.8. Banyaknya Desa Menurut Keberadaan Tempat Pembuangan Sementara Sampah (TPS) di Kecamatan Adimulyo, 2020

Desa/Kelurahan	Ada, digunakan	Ada, tidak digunakan	Tidak ada
(1)	(2)	(3)	(4)
1 Sugihwaras	-	-	1
2 Tambakharjo	-	-	1
3 Tepakyang	-	-	1
4 Sidomulyo	-	-	1
5 Wajasari	-	-	1
6 Candi Wulan	-	-	1
7 Adikarto	-	-	1
8 Adimulyo	-	-	1
9 Temanggal	-	-	1
10 Joho	-	-	1
11 Adiluhur	-	-	1
12 Tegalsari	-	-	1
13 Sekarteja	-	-	1
14 Kemujan	-	-	1
15 Mangunharjo	-	-	1
16 Banyuroto	-	-	1
17 Meles	-	-	1
18 Caruban	-	-	1
19 Bonjok	-	-	1
20 Arjomulyo	-	-	1
21 Arjosari	-	-	1
22 Pekuwon	-	-	1
23 Sidomukti	-	-	1
Adimulyo	-	-	23

Sumber: BPS, Pemutakhiran Data Pembangunan Desa 2020

Tabel 4.3.9. Banyaknya Desa Menurut Keberadaan Bank Sampah di Kecamatan Adimulyo, 2020

Desa/Kelurahan		Ada	Tidak ada
(1)	(2)	(3)	
1	Sugiharas	-	1
2	Tambakharjo	-	1
3	Tepakyang	-	1
4	Sidomulyo	-	1
5	Wajasari	-	1
6	Candi Wulan	-	1
7	Adikarto	-	1
8	Adimulyo	-	1
9	Temanggal	-	1
10	Joho	-	1
11	Adiluhur	-	1
12	Tegalsari	-	1
13	Sekarteja	-	1
14	Kemujan	-	1
15	Mangunharjo	-	1
16	Banyuroto	-	1
17	Meles	-	1
18	Caruban	-	1
19	Bonjok	-	1
20	Arjomulyo	-	1
21	Arjosari	-	1
22	Pekuwon	-	1
23	Sidomukti	-	1
Adimulyo		-	23

Sumber: BPS, Pemutakhiran Data Pembangunan Desa 2020

Tabel 4.3.10. Banyaknya Desa Menurut Keberadaan Kegiatan Pengolahan Sampah di Kecamatan Adimulyo, 2020

Desa/Kelurahan	Ada, sebagian warga terlibat	Ada, warga tidak terlibat	Tidak ada kegiatan
(1)	(2)	(3)	(4)
1 Sugihwaras	-	-	1
2 Tambakharjo	-	-	1
3 Tepakyang	-	-	1
4 Sidomulyo	-	-	1
5 Wajasari	-	-	1
6 Candi Wulan	-	-	1
7 Adikarto	-	-	1
8 Adimulyo	-	-	1
9 Temanggal	-	-	1
10 Joho	-	-	1
11 Adiluhur	-	-	1
12 Tegalsari	-	-	1
13 Sekarteja	-	-	1
14 Kemujan	-	-	1
15 Mangunharjo	-	-	1
16 Banyuroto	-	-	1
17 Meles	-	-	1
18 Caruban	-	-	1
19 Bonjok	-	-	1
20 Arjomulyo	-	-	1
21 Arjosari	-	-	1
22 Pekuwon	-	-	1
23 Sidomukti	-	-	1
Adimulyo	-	-	23

Sumber: BPS, Pemutakhiran Data Pembangunan Desa 2020

Tabel 4.3.11. Banyaknya Desa Menurut Penggunaan Fasilitas Buang Air Besar Sebagian Besar Keluarga di Kecamatan Adimulyo, 2020

Desa/Kelurahan	Jamban			Bukan jamban
	Jamban sendiri	Jamban bersama	Jamban umum	
(1)	(2)	(3)	(4)	(5)
1 Sugiharas	1	-	-	-
2 Tambakharjo	1	-	-	-
3 Tepakyang	1	-	-	-
4 Sidomulyo	1	-	-	-
5 Wajasari	1	-	-	-
6 Candi Wulan	1	-	-	-
7 Adikarto	1	-	-	-
8 Adimulyo	1	-	-	-
9 Temanggal	1	-	-	-
10 Joho	1	-	-	-
11 Adiluhur	1	-	-	-
12 Tegalsari	1	-	-	-
13 Sekarteja	1	-	-	-
14 Kemujan	1	-	-	-
15 Mangunharjo	1	-	-	-
16 Banyuroto	1	-	-	-
17 Meles	1	-	-	-
18 Caruban	1	-	-	-
19 Bonjok	1	-	-	-
20 Arjomulyo	1	-	-	-
21 Arjosari	1	-	-	-
22 Pekuwon	1	-	-	-
23 Sidomukti	1	-	-	-
Adimulyo	23	-	-	-

Sumber: BPS, Pemutakhiran Data Pembangunan Desa 2020

Tabel 4.3.12. Banyaknya Desa Menurut Tempat Pembuangan Akhir Tinja Sebagian Besar Keluarga di Kecamatan Adimulyo, 2020

Desa/Kelurahan	Tangki/ instalasi pengelolaan air limbah	Sawah/kolam/ sungai/danau/ laut atau pantai/tanah lapang/kebun	Lubang tanah	Lainnya
(1)	(2)	(3)	(4)	(5)
1 Sugiharas	-	-	1	-
2 Tambakharjo	-	-	1	-
3 Tepakyang	-	-	1	-
4 Sidomulyo	-	-	1	-
5 Wajasari	-	-	1	-
6 Candi Wulan	-	-	1	-
7 Adikarto	-	-	1	-
8 Adimulyo	-	-	1	-
9 Temanggal	-	-	1	-
10 Joho	-	-	1	-
11 Adiluhur	-	-	1	-
12 Tegalsari	-	-	1	-
13 Sekarteja	-	-	1	-
14 Kemujan	-	-	1	-
15 Mangunharjo	-	-	1	-
16 Banyuroto	-	-	1	-
17 Meles	-	-	1	-
18 Caruban	-	-	1	-
19 Bonjok	-	-	1	-
20 Arjomulyo	-	-	1	-
21 Arjosari	-	-	1	-
22 Pekuwon	-	-	1	-
23 Sidomukti	-	-	1	-
Adimulyo	-	-	23	-

Sumber: BPS, Pemutakhiran Data Pembangunan Desa 2020

Tabel 4.3.13. Banyaknya Desa Menurut Sumber Air Untuk Minum Sebagian Besar Keluarga di Kecamatan Adimulyo, 2020

Desa/Kelurahan	Air kemasan bermerk	Air isi ulang	Ledeng dengan meteran	Ledeng tanpa meteran	Sumur bor atau pompa
(1)	(2)	(3)	(4)	(5)	(6)
1 Sugihwaras	-	-	-	-	-
2 Tambakharjo	-	-	-	-	-
3 Tepakyang	-	-	-	-	-
4 Sidomulyo	-	-	-	-	-
5 Wajasari	-	-	-	-	-
6 Candi Wulan	-	-	-	-	-
7 Adikarto	-	-	-	-	-
8 Adimulyo	-	-	-	-	-
9 Temanggal	-	-	-	-	-
10 Joho	-	-	-	-	-
11 Adiluhur	-	-	-	-	-
12 Tegalsari	-	-	-	-	-
13 Sekarteja	-	-	-	-	-
14 Kemujan	-	-	-	-	-
15 Mangunharjo	-	-	-	-	-
16 Banyuroto	-	-	-	-	-
17 Meles	-	-	-	-	-
18 Caruban	-	-	-	-	-
19 Bonjok	-	-	-	-	-
20 Arjomulyo	-	-	-	-	-
21 Arjosari	-	-	-	-	-
22 Pekuwon	-	-	-	-	-
23 Sidomukti	-	-	-	-	-
Adimulyo	-	-	-	-	-

Sumber: BPS, Pemutakhiran Data Pembangunan Desa 2020

Tabel 4.3.13. Lanjutan

Desa/Kelurahan	Sumur	Mata air	Sungai/danau/ kolam/waduk/ situ/embung/ bendungan	Air hujan	Lainnya
(1)	(7)	(8)	(9)	(10)	(11)
1 Sugiharas	1	-	-	-	-
2 Tambakharjo	1	-	-	-	-
3 Tepakyang	1	-	-	-	-
4 Sidomulyo	1	-	-	-	-
5 Wajasari	1	-	-	-	-
6 Candi Wulan	1	-	-	-	-
7 Adikarto	1	-	-	-	-
8 Adimulyo	-	-	-	-	-
9 Temanggal	1	-	-	-	-
10 Joho	1	-	-	-	-
11 Adiluhur	1	-	-	-	-
12 Tegalsari	1	-	-	-	-
13 Sekarteja	1	-	-	-	-
14 Kemujan	1	-	-	-	-
15 Mangunharjo	1	-	-	-	-
16 Banyuroto	1	-	-	-	-
17 Meles	1	-	-	-	-
18 Caruban	1	-	-	-	-
19 Bonjok	1	-	-	-	-
20 Arjomulyo	1	-	-	-	-
21 Arjosari	1	-	-	-	-
22 Pekuwon	1	-	-	-	-
23 Sidomukti	1	-	-	-	-
Adimulyo	23	-	-	-	-

Sumber: BPS, Pemutakhiran Data Pembangunan Desa 2020

Tabel 4.3.14. Banyaknya Desa Menurut Sumber Air Untuk Mandi/Cuci Sebagian Besar Keluarga di Kecamatan Adimulyo, 2020

Desa/Kelurahan	Ledeng dengan meteran	Ledeng tanpa meteran	Sumur bor atau pompa	Sumur
(1)	(2)	(3)	(4)	(5)
1 Sugiharwas	-	-	-	1
2 Tambakharjo	-	-	-	1
3 Tepakyang	-	-	-	1
4 Sidomulyo	-	-	-	1
5 Wajasari	-	-	-	1
6 Candi Wulan	-	-	-	1
7 Adikarto	-	-	-	1
8 Adimulyo	-	-	-	1
9 Temanggal	-	-	-	1
10 Joho	-	-	-	1
11 Adiluhur	-	-	-	1
12 Tegalsari	-	-	-	1
13 Sekarteja	-	-	-	1
14 Kemujan	-	-	-	1
15 Mangunharjo	-	-	-	1
16 Banyuroto	-	-	-	1
17 Meles	-	-	-	1
18 Caruban	-	-	-	1
19 Bonjok	-	-	-	1
20 Arjomulyo	-	-	-	1
21 Arjosari	-	-	-	1
22 Pekuwon	-	-	-	1
23 Sidomukti	-	-	-	1
Adimulyo	-	-	-	23

Sumber: BPS, Pemutakhiran Data Pembangunan Desa 2020

Tabel 4.3.14. Lanjutan

Desa/Kelurahan	Mata air	Sungai/danau/ kolam/waduk/ situ/embung/ bendungan	Air hujan	Lainnya
(1)	(6)	(7)	(8)	(9)
1 Sugiharas	-	-	-	-
2 Tambakharjo	-	-	-	-
3 Tepakyang	-	-	-	-
4 Sidomulyo	-	-	-	-
5 Wajasari	-	-	-	-
6 Candi Wulan	-	-	-	-
7 Adikarto	-	-	-	-
8 Adimulyo	-	-	-	-
9 Temanggal	-	-	-	-
10 Joho	-	-	-	-
11 Adiluhur	-	-	-	-
12 Tegalsari	-	-	-	-
13 Sekarteja	-	-	-	-
14 Kemujan	-	-	-	-
15 Mangunharjo	-	-	-	-
16 Banyuroto	-	-	-	-
17 Meles	-	-	-	-
18 Caruban	-	-	-	-
19 Bonjok	-	-	-	-
20 Arjomulyo	-	-	-	-
21 Arjosari	-	-	-	-
22 Pekuwon	-	-	-	-
23 Sidomukti	-	-	-	-
Adimulyo	-	-	-	-

Sumber: BPS, Pemutakhiran Data Pembangunan Desa 2020

Tabel 4.3.15. Banyaknya Desa Menurut Keberadaan Sungai dan Embung di Kecamatan ADIMULYO, 2020

Desa/Kelurahan	Keberadaan sungai di desa/kelurahan		Jumlah embung di desa/kelurahan
	Ada	Tidak ada	
(1)	(2)	(3)	(4)
1 Sugihwaras	1	-	-
2 Tambakharjo	1	-	-
3 Tepakyang	-	-	-
4 Sidomulyo	1	-	-
5 Wajasari	1	-	-
6 Candi Wulan	-	1	-
7 Adikarto	1	-	-
8 Adimulyo	1	-	-
9 Temanggal	1	-	-
10 Joho	1	-	-
11 Adiluhur	1	-	-
12 Tegalsari	1	-	-
13 Sekarteja	1	-	-
14 Kemujan	1	-	-
15 Mangunharjo	1	-	-
16 Banyuroto	1	-	1
17 Meles	1	-	1
18 Caruban	1	-	-
19 Bonjok	1	-	-
20 Arjomulyo	1	-	-
21 Arjosari	1	-	-
22 Pekuwon	1	-	-
23 Sidomukti	1	-	-
Adimulyo	22	1	2

Sumber: BPS, Pemutakhiran Data Pembangunan Desa 2020

Tabel 4.3.16. Banyaknya Desa Menurut Keberadaan Pemukiman Kumuh di Kecamatan ADIMULYO, 2020

Desa/Kelurahan	Ada permukiman kumuh				Tidak ada
	Ada	Jumlah lokasi	Jumlah bangunan	Jumlah keluarga	
(1)	(2)	(4)	(5)	(6)	(7)
1 Sugiharas	-	-	-	-	1
2 Tambakharjo	-	-	-	-	1
3 Tepakyang	-	-	-	-	1
4 Sidomulyo	-	-	-	-	1
5 Wajasari	-	-	-	-	1
6 Candi Wulan	-	-	-	-	1
7 Adikarto	-	-	-	-	1
8 Adimulyo	-	-	-	-	1
9 Temanggal	-	-	-	-	1
10 Joho	-	-	-	-	1
11 Adiluhur	-	-	-	-	1
12 Tegalsari	-	-	-	-	1
13 Sekarteja	-	-	-	-	1
14 Kemujan	-	-	-	-	1
15 Mangunharjo	-	-	-	-	1
16 Banyuroto	-	-	-	-	1
17 Meles	-	-	-	-	1
18 Caruban	-	-	-	-	1
19 Bonjok	-	-	-	-	1
20 Arjomulyo	-	-	-	-	1
21 Arjosari	-	-	-	-	1
22 Pekuwon	-	-	-	-	1
23 Sidomukti	-	-	-	-	1
Adimulyo	-	-	-	-	23

Sumber: BPS, Pemutakhiran Data Pembangunan Desa 2020

4.4. Keamanan dan Ketertiban

Tabel 4.4.1. Banyaknya Desa Menurut Keberadaan Kejadian, Korban Meninggal, dan Luka-luka Akibat Perkelahian Massal di Kecamatan ADIMULYO, 2020

Desa/Kelurahan	Ada kejadian perkelahian massal	Korban meninggal	Korban luka-luka
(1)	(2)	(3)	(4)
1 Sugihwaras	-	-	-
2 Tambakharjo	-	-	-
3 Tepakyang	-	-	-
4 Sidomulyo	-	-	-
5 Wajasari	-	-	-
6 Candi Wulan	-	-	-
7 Adikarto	-	-	-
8 Adimulyo	-	-	-
9 Temanggal	-	-	-
10 Joho	-	-	-
11 Adiluhur	-	-	-
12 Tegalsari	-	-	-
13 Sekarteja	-	-	-
14 Kemujan	-	-	-
15 Mangunharjo	-	-	-
16 Banyuroto	-	-	-
17 Meles	-	-	-
18 Caruban	-	-	-
19 Bonjok	-	-	-
20 Arjomulyo	-	-	-
21 Arjosari	-	-	-
22 Pekuwon	-	-	-
23 Sidomukti	-	-	-
Adimulyo	-	-	-

Sumber: BPS, Pemutakhiran Data Pembangunan Desa 2020

Tabel 4.4.2. Banyaknya Desa Menurut Keberadaan Tindak Kejahatan yang Terjadi di Desa Selama Setahun Terakhir di Kecamatan ADIMULYO, 2020

Desa/Kelurahan	Perkosaan/ kejahatan terhadap kesusilaan	Penyalah- gunaan/ peredaran narkoba	Perdagangan orang (trafficking)	Korupsi
(1)	(2)	(3)	(4)	(5)
1 Sugihwaras	-	-	-	-
2 Tambakharjo	-	-	-	-
3 Tepakyang	-	-	-	-
4 Sidomulyo	-	-	-	-
5 Wajasari	-	-	-	-
6 Candi Wulan	-	-	-	-
7 Adikarto	-	-	-	-
8 Adimulyo	-	-	-	-
9 Temanggal	-	-	-	-
10 Joho	-	-	-	-
11 Adiluhur	-	-	-	-
12 Tegalsari	-	-	-	-
13 Sekarteja	-	-	-	-
14 Kemujan	-	-	-	-
15 Mangunharjo	-	-	-	-
16 Banyuroto	-	-	-	-
17 Meles	-	-	-	-
18 Caruban	-	-	-	-
19 Bonjok	-	-	-	-
20 Arjomulyo	-	-	-	-
21 Arjosari	-	-	-	-
22 Pekuwon	-	-	-	-
23 Sidomukti	-	-	-	-
Adimulyo	-	-	-	-

Sumber: BPS, Pemutakhiran Data Pembangunan Desa 2020

Tabel 4.4.3. Banyaknya Desa Menurut Keberadaan Kegiatan Warga Desa untuk Menjaga Keamanan Lingkungan di Desa Selama Tahun Terakhir di Kecamatan ADIMULYO, 2020

Desa/Kelurahan	Pembangunan/ pemeliharaan pos keamanan lingkungan	Pembentukan/ pengaturan regu keamanan	Penambahan jumlah anggota hansip/linmas
(1)	(2)	(3)	(4)
1 Sugiharwas	1	-	-
2 Tambakharjo	1	1	1
3 Tepakyang	-	-	-
4 Sidomulyo	-	-	-
5 Wajasari	-	-	-
6 Candi Wulan	-	-	-
7 Adikarto	-	-	-
8 Adimulyo	1	1	-
9 Temanggal	1	1	-
10 Joho	1	1	1
11 Adiluhur	1	1	-
12 Tegalsari	-	1	1
13 Sekartaji	-	1	1
14 Kemujan	1	1	-
15 Mangunharjo	1	1	1
16 Banyuroto	1	1	-
17 Meles	1	1	1
18 Caruban	-	1	1
19 Bonjok	-	1	1
20 Arjomulyo	1	1	-
21 Arjosari	1	1	1
22 Pekuwon	1	1	1
23 Sidomukti	1	1	-
Adimulyo	14	17	10

Sumber: BPS, Pemutakhiran Data Pembangunan Desa 2020

Tabel 4.4.3. Lanjutan

Desa/Kelurahan	Pelaporan tamu yang menginap lebih dari 24 jam ke aparat lingkungan	Pengaktifan sistem keamanan lingkungan berasal dari inisiatif warga
(1)	(5)	(6)
1 Sugihwaras	1	1
2 Tambakharjo		-
3 Tepakyang		-
4 Sidomulyo	1	1
5 Wajasari	1	1
6 Candi Wulan	1	1
7 Adikarto	1	1
8 Adimulyo	1	1
9 Temanggal	1	1
10 Joho	1	1
11 Adiluhur	1	1
12 Tegalsari	1	1
13 Sekarteja	1	1
14 Kemujan	1	1
15 Mangunharjo	1	1
16 Banyuroto	1	1
17 Meles	1	1
18 Caruban	1	1
19 Bonjok	1	1
20 Arjomulyo	1	1
21 Arjosari	1	1
22 Pekuwon	1	1
23 Sidomukti	1	-
Adimulyo	23	20

Sumber: BPS, Pemutakhiran Data Pembangunan Desa 2020

4.5. Sosial Lainnya

Tabel 4.5.1. Banyaknya Desa Menurut Keberadaan Fasilitas/Lapangan Olah Raga dan Jenis Olah Raga serta Kondisinya di Kecamatan ADIMULYO, 2020

Desa/Kelurahan	Sepak bola			
	Ada, baik	Ada, rusak sedang	Rusak parah	Tidak ada
(1)	(2)	(3)	(4)	(5)
1 Sugiharwas	-	-	-	1
2 Tambakharjo	-	-	-	1
3 Tepakyang	1	-	-	-
4 Sidomulyo	1	-	-	-
5 Wajasari	-	-	-	1
6 Candi Wulan	1	-	-	-
7 Adikarto	-	-	-	1
8 Adimulyo	-	-	-	1
9 Temanggal	-	1	-	-
10 Joho	-	-	-	1
11 Adiluhur	-	-	-	1
12 Tegalsari	-	-	-	1
13 Sekarteja	-	-	-	-
14 Kemujan	1	-	-	1
15 Mangunharjo	-	-	-	1
16 Banyuroto	-	-	-	1
17 Meles	-	-	-	1
18 Caruban	-	-	-	1
19 Bonjok	-	1	-	-
20 Arjomulyo	-	-	-	1
21 Arjosari	1	-	-	-
22 Pekuwon	1	-	-	-
23 Sidomukti	-	-	-	1
Adimulyo	6	2	-	15

Sumber: BPS, Pemutakhiran Data Pembangunan Desa 2020

Tabel 4.5.1. Lanjutan

Desa/Kelurahan	Bola voli			
	Ada, baik	Ada, rusak sedang	Rusak parah	Tidak ada
(1)	(6)	(7)	(8)	(9)
1 Sugihwaras	1	-	-	-
2 Tambakharjo	-	1	-	-
3 Tepakyang	-	-	-	-
4 Sidomulyo	-	-	-	-
5 Wajasari	-	1	-	-
6 Candi Wulan	1	-	-	-
7 Adikarto	1	-	-	-
8 Adimulyo	1	-	-	-
9 Temanggal	-	1	-	-
10 Joho	1	-	-	-
11 Adiluhur	1	1	-	-
12 Tegalsari	1	-	-	-
13 Sekarteja	1	-	-	-
14 Kemujan	1	-	-	-
15 Mangunharjo	1	-	-	-
16 Banyuroto	-	1	-	-
17 Meles	-	1	-	-
18 Caruban	-	1	-	-
19 Bonjok	1	-	-	-
20 Arjomulyo	1	-	-	-
21 Arjosari	-	1	-	-
22 Pekuwon	-	1	-	-
23 Sidomukti	1	-	-	-
Adimulyo	14	9	-	-

Sumber: BPS, Pemutakhiran Data Pembangunan Desa 2020

Tabel 4.5.1. Lanjutan

Desa/Kelurahan	Bulu tangkis			
	Ada, baik	Ada, rusak sedang	Rusak parah	Tidak ada
(1)	(10)	(11)	(12)	(13)
1 Sugihwaras	1	-	-	-
2 Tambakharjo	-	-	-	1
3 Tepakyang	1	-	-	-
4 Sidomulyo	-	-	-	1
5 Wajasari	-	-	-	1
6 Candi Wulan	1	-	-	-
7 Adikarto	-	-	-	1
8 Adimulyo	1	-	-	-
9 Temanggal	-	-	-	1
10 Joho	-	1	-	-
11 Adiluhur	-	-	-	1
12 Tegalsari	1	-	-	-
13 Sekarto	-	-	-	1
14 Kemujan	-	1	-	-
15 Mangunharjo	-	-	-	1
16 Banyuroto	-	-	-	1
17 Meles	-	1	-	-
18 Caruban	-	1	-	-
19 Bonjok	1	-	-	-
20 Arjomulyo	-	-	-	1
21 Arjosari	-	1	-	-
22 Pekuwon	-	1	-	-
23 Sidomukti	1	-	-	-
Adimulyo	7	6	-	10

Sumber: BPS, Pemutakhiran Data Pembangunan Desa 2020

Tabel 4.5.1. Lanjutan

Desa/Kelurahan	Bola basket			
	Ada, baik	Ada, rusak sedang	Rusak parah	Tidak ada
(1)	(14)	(15)	(16)	(17)
1 Sugiharwas	-	-	-	1
2 Tambakharjo	-	-	-	1
3 Tepakyang	-	-	-	1
4 Sidomulyo	-	-	-	1
5 Wajasari	-	-	-	1
6 Candi Wulan	-	-	-	1
7 Adikarto	-	-	-	1
8 Adimulyo	-	-	-	1
9 Temanggal	-	-	-	1
10 Joho	-	-	-	1
11 Adiluhur	-	-	-	1
12 Tegalsari	-	-	-	1
13 Sekarteja	-	-	-	1
14 Kemujan	-	-	-	1
15 Mangunharjo	-	-	-	1
16 Banyuroto	-	-	-	1
17 Meles	-	-	-	1
18 Caruban	-	-	-	1
19 Bonjok	-	-	-	1
20 Arjomulyo	-	-	-	1
21 Arjosari	-	-	-	1
22 Pekuwon	-	-	-	1
23 Sidomukti	-	-	-	1
Adimulyo	-	-	-	23

Sumber: BPS, Pemutakhiran Data Pembangunan Desa 2020

Tabel 4.5.1. Lanjutan

Desa/Kelurahan	Tenis lapangan			
	Ada, baik	Ada, rusak sedang	Rusak parah	Tidak ada
(1)	(18)	(19)	(20)	(21)
1 Sugihwaras	-	-	-	1
2 Tambakharjo	-	-	-	1
3 Tepakyang	-	-	-	1
4 Sidomulyo	-	-	-	1
5 Wajasari	-	-	-	1
6 Candi Wulan	-	-	-	1
7 Adikarto	-	-	-	1
8 Adimulyo	-	-	-	1
9 Temanggal	-	-	-	1
10 Joho	-	-	-	1
11 Adiluhur	-	-	-	1
12 Tegalsari	-	-	-	1
13 Sekarteja	-	-	-	1
14 Kemujan	-	-	-	1
15 Mangunharjo	-	-	-	1
16 Banyuroto	-	-	-	1
17 Meles	-	-	-	1
18 Caruban	-	-	-	1
19 Bonjok	-	-	-	1
20 Arjomulyo	-	-	-	1
21 Arjosari	-	-	-	1
22 Pekuwon	-	-	-	1
23 Sidomukti	-	-	-	1
Adimulyo	-	-	-	23

Sumber: BPS, Pemutakhiran Data Pembangunan Desa 2020

Tabel 4.5.1. Lanjutan

Desa/Kelurahan	Tenis meja			
	Ada, baik	Ada, rusak sedang	Rusak parah	Tidak ada
(1)	(22)	(23)	(24)	(25)
1 Sugiharwas	1	-	-	-
2 Tambakharjo	1	-	-	-
3 Tepakyang	-	1	-	-
4 Sidomulyo	1	-	-	-
5 Wajasari	1	-	-	-
6 Candi Wulan	-	-	-	-
7 Adikarto	-	1	-	-
8 Adimulyo	1	-	-	-
9 Temanggal	-	1	-	-
10 Joho	-	-	-	1
11 Adiluhur	1	-	-	-
12 Tegalsari	1	-	-	-
13 Sekarteja	-	1	-	-
14 Kemujan	1	-	-	-
15 Mangunharjo	1	-	-	-
16 Banyuroto	-	1	-	-
17 Meles	-	1	-	-
18 Caruban	1	-	-	-
19 Bonjok	1	-	-	-
20 Arjomulyo	-	-	-	1
21 Arjosari	1	-	-	-
22 Pekuwon	1	-	-	-
23 Sidomukti	-	-	1	-
Adimulyo	14	6	1	2

Sumber: BPS, Pemutakhiran Data Pembangunan Desa 2020

Tabel 4.5.1. Lanjutan

Desa/Kelurahan	Futsal			
	Ada, baik	Ada, rusak sedang	Rusak parah	Tidak ada
(1)	(26)	(27)	(28)	(29)
1 Sugihwaras	-	-	-	1
2 Tambakharjo	-	-	-	1
3 Tepakyang	-	-	-	1
4 Sidomulyo	-	-	-	1
5 Wajasari	-	-	-	1
6 Candi Wulan	-	-	-	1
7 Adikarto	-	-	-	1
8 Adimulyo	-	-	-	1
9 Temanggal	-	-	-	1
10 Joho	-	-	-	1
11 Adiluhur	-	-	-	1
12 Tegalsari	-	-	-	1
13 Sekarto	-	-	-	1
14 Kemujan	-	-	-	1
15 Mangunharjo	-	-	-	1
16 Banyuroto	-	-	-	1
17 Meles	-	-	-	1
18 Caruban	-	-	-	1
19 Bonjok	-	-	-	1
20 Arjomulyo	-	-	-	1
21 Arjosari	-	-	-	1
22 Pekuwon	-	-	-	1
23 Sidomukti	-	-	-	1
Adimulyo	-	-	-	23

Sumber: BPS, Pemutakhiran Data Pembangunan Desa 2020

Tabel 4.5.1. Lanjutan

Desa/Kelurahan	Renang			
	Ada, baik	Ada, rusak sedang	Rusak parah	Tidak ada
(1)	(30)	(31)	(32)	(33)
1 Sugiharwas	-	-	-	1
2 Tambakharjo	-	-	-	1
3 Tepakyang	-	-	-	1
4 Sidomulyo	-	-	-	1
5 Wajasari	-	-	-	1
6 Candi Wulan	-	-	-	-
7 Adikarto	1	-	-	-
8 Adimulyo	-	-	-	1
9 Temanggal	-	-	-	1
10 Joho	-	-	-	1
11 Adiluhur	-	-	-	1
12 Tegalsari	-	-	-	1
13 Sekarteja	-	-	-	1
14 Kemujan	-	-	-	1
15 Mangunharjo	-	-	-	1
16 Banyuroto	-	-	-	1
17 Meles	-	-	-	1
18 Caruban	-	-	-	1
19 Bonjok	-	-	-	1
20 Arjomulyo	-	-	-	1
21 Arjosari	-	-	-	1
22 Pekuwon	-	-	-	1
23 Sidomukti	-	-	-	1
Adimulyo	2	-	-	21

Sumber: BPS, Pemutakhiran Data Pembangunan Desa 2020

Tabel 4.5.1. Lanjutan

Desa/Kelurahan	Bela diri (Pencak silat, karate, dll)			
	Ada, baik	Ada, rusak sedang	Rusak parah	Tidak ada
(1)	(34)	(35)	(36)	(37)
1 Sugihwaras	-	-	-	1
2 Tambakharjo	-	-	-	1
3 Tepakyang	-	-	-	1
4 Sidomulyo	-	-	-	1
5 Wajasari	-	-	-	1
6 Candi Wulan	-	-	-	1
7 Adikarto	-	-	-	1
8 Adimulyo	-	-	-	1
9 Temanggal	-	-	-	1
10 Joho	-	-	-	1
11 Adiluhur	1	-	-	-
12 Tegalsari	-	-	-	1
13 Sekarto	-	-	-	1
14 Kemujan	-	-	-	1
15 Mangunharjo	-	-	-	1
16 Banyuroto	-	-	-	1
17 Meles	-	-	-	1
18 Caruban	-	-	-	1
19 Bonjok	-	-	-	1
20 Arjomulyo	-	-	-	1
21 Arjosari	-	-	-	1
22 Pekuwon	-	-	-	1
23 Sidomukti	-	-	-	1
Adimulyo	1	-	-	22

Sumber: BPS, Pemutakhiran Data Pembangunan Desa 2020

Tabel 4.5.1. Lanjutan

Desa/Kelurahan	Bilyard			
	Ada, baik	Ada, rusak sedang	Rusak parah	Tidak ada
(1)	(38)	(39)	(40)	(41)
1 Sugiharwas	-	-	-	1
2 Tambakharjo	-	-	-	1
3 Tepakyang	-	-	-	1
4 Sidomulyo	-	-	-	1
5 Wajasari	-	-	-	1
6 Candi Wulan	-	-	-	1
7 Adikarto	-	-	-	1
8 Adimulyo	-	-	-	1
9 Temanggal	-	-	-	1
10 Joho	-	-	-	1
11 Adiluhur	-	-	-	1
12 Tegalsari	-	-	-	1
13 Sekarteja	-	-	-	1
14 Kemujan	-	-	-	1
15 Mangunharjo	-	-	-	1
16 Banyuroto	-	-	-	1
17 Meles	-	-	-	1
18 Caruban	-	-	-	1
19 Bonjok	-	-	-	1
20 Arjomulyo	-	-	-	1
21 Arjosari	-	-	-	1
22 Pekuwon	-	-	-	1
23 Sidomukti	-	-	-	1
Adimulyo	-	-	-	23

Sumber: BPS, Pemutakhiran Data Pembangunan Desa 2020

Tabel 4.5.1. Lanjutan

Desa/Kelurahan	Pusat kebugaran (senam, fitnes, aerobik, dll)			
	Ada, baik	Ada, rusak sedang	Rusak parah	Tidak ada
(1)	(42)	(43)	(44)	(45)
1 Sugiharas	-	-	-	1
2 Tambakharjo	-	-	-	1
3 Tepakyang	-	-	-	1
4 Sidomulyo	-	-	-	1
5 Wajasari	-	-	-	1
6 Candi Wulan	-	-	-	1
7 Adikarto	-	-	-	1
8 Adimulyo	-	-	-	1
9 Temanggal	-	-	-	1
10 Joho	-	-	-	1
11 Adiluhur	-	-	-	1
12 Tegalsari	-	-	-	1
13 Sekarto	-	-	-	1
14 Kemujan	-	-	-	1
15 Mangunharjo	-	-	-	1
16 Banyuroto	-	-	-	1
17 Meles	-	-	-	1
18 Caruban	-	-	-	1
19 Bonjok	-	-	-	1
20 Arjomulyo	-	-	-	1
21 Arjosari	-	-	-	1
22 Pekuwon	-	-	-	1
23 Sidomukti	-	-	-	1
Adimulyo	-	-	-	23

Sumber: BPS, Pemutakhiran Data Pembangunan Desa 2020

Tabel 4.5.1. Lanjutan

Desa/Kelurahan	Lainnya			
	Ada, baik	Ada, rusak sedang	Rusak parah	Tidak ada
(1)	(46)	(47)	(48)	(49)
1 Sugiharwas	-	-	-	1
2 Tambakharjo	-	-	-	1
3 Tepakyang	-	-	-	1
4 Sidomulyo	-	-	-	1
5 Wajasari	-	-	-	1
6 Candi Wulan	-	-	-	1
7 Adikarto	-	-	-	1
8 Adimulyo	-	-	-	1
9 Temanggal	-	-	-	1
10 Joho	-	-	-	1
11 Adiluhur	-	-	-	1
12 Tegalsari	-	-	-	1
13 Sekarteja	-	-	-	1
14 Kemujan	-	-	-	1
15 Mangunharjo	-	-	-	1
16 Banyuroto	-	-	-	1
17 Meles	-	-	-	1
18 Caruban	-	-	-	1
19 Bonjok	-	-	-	1
20 Arjomulyo	-	-	-	1
21 Arjosari	-	-	-	1
22 Pekuwon	-	-	-	1
23 Sidomukti	-	-	-	1
Adimulyo	-	-	-	23

Sumber: BPS, Pemutakhiran Data Pembangunan Desa 2020

Tabel 4.5.2. Banyaknya Desa Menurut Keberadaan Kelompok Kegiatan Olah Raga dan Jenisnya di Kecamatan ADIMULYO, 2020

Desa/Kelurahan	Sepak bola	Bola voli	Bulu tangkis	Bola basket
(1)	(2)	(3)	(4)	(5)
1 Sugihwaras	-	1	1	-
2 Tambakharjo	1	-	-	-
3 Tepakyang	-	1	1	-
4 Sidomulyo	-	1	-	-
5 Wajasari	-	1	-	-
6 Candi Wulan	-	1	1	-
7 Adikarto	-	1	-	-
8 Adimulyo	-	1	-	-
9 Temanggal	-	1	-	-
10 Joho	1	-	-	-
11 Adiluhur	1	1	-	-
12 Tegalsari	-	1	-	-
13 Sekarteja	-	-	-	-
14 Kemujan	1	1	1	-
15 Mangunharjo	1	1	-	-
16 Banyuroto	1	1	-	-
17 Meles	1	1	1	-
18 Caruban	-	1	1	-
19 Bonjok	1	1	1	-
20 Arjomulyo	1	1	1	-
21 Arjosari	-	1	-	-
22 Pekuwon	-	-	1	-
23 Sidomukti	1	1	1	-
Adimulyo	11	20	10	-

Sumber: BPS, Pemutakhiran Data Pembangunan Desa 2020

Tabel 4.5.2. Lanjutan

Desa/Kelurahan	Tenis lapangan	Tenis meja	Futsal	Renang
(1)	(6)	(7)	(8)	(9)
1 Sugiharas	-	1	-	-
2 Tambakharjo	-	-	-	-
3 Tepakyang	-	1	-	-
4 Sidomulyo	-	1	-	-
5 Wajasari	-	1	-	-
6 Candi Wulan	-	1	-	-
7 Adikarto	-	1	-	1
8 Adimulyo	-	1	-	-
9 Temanggal	-	1	-	-
10 Joho	-	-	-	-
11 Adiluhur	-	-	-	-
12 Tegalsari	-	1	-	-
13 Sekarteja	-	1	-	-
14 Kemujan	-	1	-	-
15 Mangunharjo	-	1	-	-
16 Banyuroto	-	1	-	-
17 Meles	-	1	-	-
18 Caruban	-	-	-	1
19 Bonjok	-	1	-	-
20 Arjomulyo	-	1	-	-
21 Arjosari	-	1	-	-
22 Pekuwon	-	-	-	-
23 Sidomukti	-	1	-	-
Adimulyo	-	19	-	2

Sumber: BPS, Pemutakhiran Data Pembangunan Desa 2020

Tabel 4.5.2. Lanjutan

Desa/Kelurahan	Bela diri (Pencak silat, karate, dll)	Bilyard	Pusat kebugaran (senam, fitnes, aerobik, dll)	Lainnya
(1)	(10)	(11)	(12)	(13)
1 Sugihwaras	-	-	-	-
2 Tambakharjo	-	-	-	-
3 Tepakyang	-	-	-	-
4 Sidomulyo	-	-	-	-
5 Wajasari	-	-	-	-
6 Candi Wulan	-	-	-	-
7 Adikarto	-	-	-	-
8 Adimulyo	-	-	-	-
9 Temanggal	-	-	-	-
10 Joho	-	-	-	-
11 Adiluhur	-	-	-	-
12 Tegalsari	-	-	-	-
13 Sekarta	-	-	-	-
14 Kemujan	-	-	-	-
15 Mangunharjo	-	-	-	-
16 Banyuroto	-	-	-	-
17 Meles	-	-	-	-
18 Caruban	-	-	-	-
19 Bonjok	-	-	-	-
20 Arjomulyo	-	-	-	-
21 Arjosari	-	-	-	-
22 Pekuwon	-	-	-	-
23 Sidomukti	1	-	-	-
Adimulyo	2	-	-	-

Sumber: BPS, Pemutakhiran Data Pembangunan Desa 2020

Tabel 4.5.3. Banyaknya Desa Menurut Keberadaan Pub/Diskotik/Tempat Karaoke yang Aktif dan Ruang Publik Terbuka di Kecamatan ADIMULYO, 2020

Desa/Kelurahan	Pub/diskotek/tempat karaoke yang masih berfungsi		Ruang publik terbuka		
	Ada	Tidak ada	Ada, dikelola	Ada, tdk dikelola	Tidak ada
(1)	(2)	(3)	(4)	(5)	(6)
1 Sugihwaras	-	1	-	-	1
2 Tambakharjo	-	1	-	-	1
3 Tepakyang	-	1	-	-	1
4 Sidomulyo	-	1	-	-	1
5 Wajasari	-	1	-	-	1
6 Candi Wulan	-	1	-	-	1
7 Adikarto	-	1	-	-	1
8 Adimulyo	-	1	-	-	1
9 Temanggal	-	1	1	-	-
10 Joho	-	1	-	-	1
11 Adiluhur	-	1	-	-	1
12 Tegalsari	-	1	-	-	1
13 Sekarteja	-	1	-	-	1
14 Kemujan	-	1	-	-	1
15 Mangunharjo	-	1	-	-	1
16 Banyuroto	-	1	-	-	1
17 Meles	-	1	-	-	1
18 Caruban	-	1	-	-	1
19 Bonjok	-	1	-	-	1
20 Arjomulyo	-	1	-	-	1
21 Arjosari	-	1	-	-	1
22 Pekuwon	-	1	-	-	1
23 Sidomukti	-	1	-	-	1
Adimulyo	-	23	1	-	22

Sumber: BPS, Pemutakhiran Data Pembangunan Desa 2020

Tabel 4.5.4. Banyaknya Desa Menurut Kebiasaan dan Keterlibatan Warga dalam Kegiatan Gotong Royong di Desa untuk Kepentingan Umum/Komunitas di Kecamatan ADIMULYO, 2020

Desa/Kelurahan	Ada, sebagian besar warga terlibat	Ada, sebagian kecil warga terlibat	Tidak ada kebiasaan
(1)	(2)	(3)	(4)
1 Sugihwaras	1	-	-
2 Tambakharjo	1	-	-
3 Tepakyang	1	-	-
4 Sidomulyo	1	-	-
5 Wajasari	1	-	-
6 Candi Wulan	1	-	-
7 Adikarto	1	-	-
8 Adimulyo	1	-	-
9 Temanggal	1	-	-
10 Joho	1	-	-
11 Adiluhur	1	-	-
12 Tegalsari	1	-	-
13 Sekarteja	1	-	-
14 Kemujan	1	-	-
15 Mangunharjo	1	-	-
16 Banyuroto	1	-	-
17 Meles	1	-	-
18 Caruban	1	-	-
19 Bonjok	1	-	-
20 Arjomulyo	1	-	-
21 Arjosari	1	-	-
22 Pekuwon	1	-	-
23 Sidomukti	1	-	-
Adimulyo	23	-	-

Sumber: BPS, Pemutakhiran Data Pembangunan Desa 2020

Tabel 4.5.5. Banyaknya Tempat Ibadah di Desa Menurut Jenisnya di Kecamatan ADIMULYO, 2020

Desa/Kelurahan	Masjid	Surau/ Langgar/ Musholla	Gereja Kristen	Gereja Katolik	Kapel
(1)	(2)	(3)	(4)	(5)	(6)
1 Sugihwaras	7	-	-	-	-
2 Tambakharjo	5	4	-	-	-
3 Tepakyang	2	6	-	-	-
4 Sidomulyo	1	5	-	-	-
5 Wajasari	1	-	-	-	-
6 Candi Wulan	3	4	-	-	-
7 Adikarto	4	6	-	-	-
8 Adimulyo	5	3	-	-	-
9 Temanggal	1	2	-	-	-
10 Joho	1	5	-	-	-
11 Adiluhur	2	8	-	-	-
12 Tegalsari	3	7	-	-	-
13 Sekarteja	2	4	1	-	-
14 Kemujan	3	3	-	-	-
15 Mangunharjo	4	2	-	-	-
16 Banyuroto	5	9	3	-	-
17 Meles	1	7	-	-	-
18 Caruban	3	11	-	-	-
19 Bonjok	2	6	-	-	-
20 Arjomulyo	2	6	-	-	-
21 Arjosari	2	5	-	-	-
22 Pekuwon	2	3	-	-	-
23 Sidomukti	4	12	-	-	-
Adimulyo	67	122	4	-	-

Sumber: BPS, Pemutakhiran Data Pembangunan Desa 2020

Tabel 4.5.5. Lanjutan

Desa/Kelurahan	Pura	Vihara	Kelenteng	Lainnya
(1)	(7)	(8)	(9)	(10)
1 Sugiharwas	-	-	-	-
2 Tambakharjo	-	-	-	-
3 Tepakyang	-	-	-	-
4 Sidomulyo	-	-	-	-
5 Wajasari	-	-	-	-
6 Candi Wulan	-	-	-	-
7 Adikarto	-	-	-	-
8 Adimulyo	-	-	-	-
9 Temanggal	-	-	-	-
10 Joho	-	-	-	-
11 Adiluhur	-	-	-	-
12 Tegalsari	-	-	-	-
13 Sekarteja	-	-	-	-
14 Kemujan	-	-	-	-
15 Mangunharjo	-	-	-	-
16 Banyuroto	-	-	-	-
17 Meles	-	-	-	-
18 Caruban	-	-	-	-
19 Bonjok	-	-	-	-
20 Arjomulyo	-	-	-	-
21 Arjosari	-	-	-	-
22 Pekuwon	-	-	-	-
23 Sidomukti	-	-	-	-
Adimulyo	-	-	-	-

Sumber: BPS, Pemutakhiran Data Pembangunan Desa 2020

<https://kebumenkab.bps.go.id>

Padi Sawah

19.09%



Pertanian

Total Produksi Padi

4.375,85 Ton



80.91%

Padi Ladang

dari luas lahan sawah yang ada di wilayah ini yang mencapai 68,21 persen dari luas wilayah kecamatan.

Komoditas Pertanian

PADI INBRIDA
KACANG HIJAU

Komoditas Holtikultura

KANGKUNG
PISANG
CABAI RAWIT

Komoditas Peternakan

KAMBING
ITIK
AYAM KAMPUNG



<https://kebumenkab.bps.go.id>

BAB V. PERTANIAN

5.1. Lahan dan Keluarga Pertanian

Ekonomi Kecamatan Adimulyo masih sangat bergantung pada sektor pertanian, terlihat dari luas lahan sawah yang ada di wilayah ini yang mencapai 68,21 persen dari luas wilayah kecamatan.

5.2. Tanaman Pangan

Setiap desa di wilayah Kecamatan Adimulyo terdapat keluarga pertanian yang mengusahakan tanaman pangan bahkan secara umum jumlahnya mencapai sekitar 60 persen dari total jumlah keluarga pertanian.

Sedang produk pertanian tanaman pangan yang paling banyak diusahakan adalah padi sawah dan kacang hijau.

5.3. Hortikultura

Keluarga pertanian yang mengusahakan tanaman hortikultura terdapat di sebagian besar desa di wilayah Adimulyo, tetapi jumlahnya kurang dari 25 persen dari total jumlah keluarga pertanian.

Jenis tanaman hortikultura yang ada di Kecamatan Adimulyo antara lain: pisang, cabai rawit, dan kangkung.

5.4. Kehutanan

Keluarga pertanian yang mengusahakan tanaman kehutanan terdapat di sebagian besar desa di wilayah ini, walau jumlahnya kurang dari 25 persen dari total jumlah keluarga pertanian.

Jenis tanaman kehutanan yang umum diusahakan di wilayah Kecamatan Adimulyo antara lain: sengon/jeunjeung/albazia, bambu, dan jati

5.5. Peternakan

Keluarga pertanian yang mengusahakan ternak/unggas terdapat di seluruh desa di wilayah ini, dan jumlahnya berkisar 25-60 persen dari total jumlah keluarga pertanian.

Jenis ternak/unggas yang umum diusahakan keluarga pertanian di Kecamatan Adimulyo antara lain: ayam kampung, sapi potong, kambing potong dan itik .

Untuk ternak sapi potong terdapat di seluruh desa di wilayah kecamatan ini, dengan jumlah yang bervariasi di tiap desanya. Total jumlah sapi potong di Kecamatan Adimulyo pada tahun 2020 tercatat sebanyak 10.655 ekor.

5.6. Perikanan

Pada tahun 2020 keluarga pertanian yang menjadi nelayan/penangkap ikan, hanya terdapat di 5 desa, jumlahnya pun tidak sampai 25 persen dari jumlah keluarga pertanian. Umumnya mereka melakukan kegiatan penangkapan ikan di sungai-sungai.

Keuangan

Kegiatan budidaya ikan oleh keluarga pertanian terdapat di sebagian desa, namun demikian jumlah keluarga budidaya ikan tidak mencapai 25 persen dari jumlah keluarga pertanian. Budidaya ikan umumnya dilakukan dalam kolam dan jenis ikan yang dibudidayakan adalah lele, nila, dan gurami.

<https://kebumenkab.bps.go.id>

5.1. Lahan dan Keluarga Pertanian

Tabel 5.1.1. Luas Wilayah menurut Lahan Sawah dan Non Sawah per Desa di Kecamatan Adimulyo, 2020

Desa/Kelurahan	Lahan sawah (ha)		Lahan pertanian non sawah (ha)
	Irigasi	Non irigasi	
(1)	(2)	(3)	(4)
1 Sugihwaras	56,00	203,00	259,00
2 Tambakharjo	100,00	64,00	164,00
3 Tepakyang	137,00	49,00	186,00
4 Sidomulyo	110,00	70,00	140,00
5 Wajasari	124,00	-	124,00
6 Candi Wulan	136,00	-	136,00
7 Adikarto	127,00	6,00	133,00
8 Adimulyo	118,00	20,00	138,00
9 Temanggal	59,00	40,00	99,00
10 Joho	124,00	-	124,00
11 Adiluhur	81,00	30,00	111,00
12 Tegalsari	-	135,00	135,00
13 Sekarteja	15,00	100,00	115,00
14 Kemujan	100,00	30,00	130,00
15 Mangunharjo	103,00	21,00	124,00
16 Banyuroto	98,00	45,00	143,00
17 Meles	90,00	-	90,00
18 Caruban	60,00	55,00	115,00
19 Bonjok	34,00	67,00	101,00
20 Arjomulyo	88,00	-	88,00
21 Arjosari	43,00	20,00	63,00
22 Pekuwon	96,00	-	96,00
23 Sidomukti	164,00	12,00	176,00
Adimulyo	2 023,00	967,00	2 990,00

Sumber: Pemerintah Desa

5.2. Tanaman Pangan

Tabel 5.2.1. Keberadaan Keluarga yang Bertani Tanaman Pangan per Desa di Kecamatan Adimulyo, 2020

	Desa/Kelurahan	Keberadaan	Persentase terhadap keluarga pertanian
	(1)	(2)	(3)
1	Sugiharwas	Ada	> 60%
2	Tambakharjo	Ada	> 60%
3	Tepakyang	Ada	> 60%
4	Sidomulyo	Ada	> 60%
5	Wajasari	Ada	> 60%
6	Candi Wulan	Ada	> 60%
7	Adikarto	Ada	> 60%
8	Adimulyo	Ada	> 60%
9	Temanggal	Ada	> 60%
10	Joho	Ada	> 60%
11	Adiluhur	Ada	> 60%
12	Tegalsari	Ada	> 60%
13	Sekartaja	Ada	> 60%
14	Kemujan	Ada	> 60%
15	Mangunharjo	Ada	> 60%
16	Banyuroto	Ada	> 60%
17	Meles	Ada	> 60%
18	Caruban	Ada	> 60%
19	Bonjok	Ada	> 60%
20	Arjomulyo	Ada	> 60%
21	Arjosari	Ada	> 60%
22	Pekuwon	Ada	> 60%
23	Sidomukti	Ada	> 60%

Sumber: Pemerintah Desa

**Tabel 5.2.2. Jenis Komoditi Tanaman Pangan yang Paling Banyak
Diusahakan Oleh Keluarga Petani Tanaman Pangan per Desa di
Kecamatan Adimulyo, 2020**

Desa/Kelurahan	Komoditi 1	Komoditi 2	Komoditi 3
(1)	(2)	(3)	(4)
1 Sugiharwas	Padi sawah inbrida	Kacang hijau	Kedelai
2 Tambakharjo	Padi sawah inbrida	Kacang hijau	Kedelai
3 Tepakyang	Padi sawah inbrida	Kacang hijau	Kedelai
4 Sidomulyo	Padi sawah inbrida	Kacang hijau	Kedelai
5 Wajasari	Padi sawah inbrida	Kacang hijau	Kedelai
6 Candi Wulan	Padi sawah inbrida	Kacang hijau	Kedelai
7 Adikarto	Padi sawah inbrida	Kacang hijau	Kedelai
8 Adimulyo	Padi sawah inbrida	Kacang hijau	Kedelai
9 Temanggal	Padi sawah inbrida	Kacang hijau	Kedelai
10 Joho	Padi sawah inbrida	Kacang hijau	Kedelai
11 Adiluhur	Padi sawah inbrida	Kacang hijau	Kedelai
12 Tegalsari	Padi sawah inbrida	Kacang hijau	Kedelai
13 Sekarteja	Padi sawah inbrida	Kacang hijau	Kedelai
14 Kemujan	Padi sawah inbrida	Kacang hijau	Kedelai
15 Mangunharjo	Padi sawah inbrida	Kacang hijau	Kedelai
16 Banyuroto	Padi sawah inbrida	Kacang hijau	Kedelai
17 Meles	Padi sawah inbrida	Kacang hijau	Kedelai
18 Caruban	Padi sawah inbrida	Kacang hijau	Kedelai
19 Bonjok	Padi sawah inbrida	Kacang hijau	Kedelai
20 Arjomulyo	Padi sawah inbrida	Kacang hijau	Kedelai
21 Arjosari	Padi sawah inbrida	Kacang hijau	Kedelai
22 Pekuwon	Padi sawah inbrida	Kacang hijau	Kedelai
23 Sidomukti	Padi sawah inbrida	Kacang hijau	Kedelai

Sumber: Pemerintah Desa

Tabel 5.2.3. Penggunaan Tenaga Mesin untuk Pengolahan Lahan Sawah yang Ada per Desa/Kelurahan di Kecamatan Adimulyo, 2020

Desa/Kelurahan	Tidak ada sawah	Ada	Tidak ada
(1)	(2)	(3)	(4)
1 Sugiharas	-	1	-
2 Tambakharjo	-	1	-
3 Tepakyang	-	1	-
4 Sidomulyo	-	1	-
5 Wajasari	-	1	-
6 Candi Wulan	-	1	-
7 Adikarto	-	1	-
8 Adimulyo	-	1	-
9 Temanggal	-	1	-
10 Joho	-	1	-
11 Adiluhur	-	1	-
12 Tegalsari	-	1	-
13 Sekarteja	-	1	-
14 Kemujan	-	1	-
15 Mangunharjo	-	1	-
16 Banyuroto	-	1	-
17 Meles	-	1	-
18 Caruban	-	1	-
19 Bonjok	-	1	-
20 Arjomulyo	-	1	-
21 Arjosari	-	1	-
22 Pekuwon	-	1	-
23 Sidomukti	-	1	-

Sumber: Pemerintah Desa

Tabel 5.2.4. Fasilitas Pertanian yang Ada per Desa/Kelurahan di Kecamatan Adimulyo, 2020

Desa/Kelurahan	Penyuluh Pertanian Lapang (PPL) yang bertugas di desa	Petani yang pernah mengikuti Sekolah Lapangan Pengelolaan Tanaman Terpadu (SLPTT)	Kredit Usaha Pembibitan Sapi (KUPS)
(1)	(2)	(3)	(4)
1 Sugiharas	Ada	Ada	Tidak ada
2 Tambakharjo	Tidak ada	Ada	Tidak ada
3 Tepakyang	Ada	Tidak ada	Tidak ada
4 Sidomulyo	Ada	Ada	Tidak ada
5 Wajasari	Ada	Ada	Tidak ada
6 Candi Wulan	Ada	Tidak ada	Tidak ada
7 Adikarto	Ada	Tidak ada	Tidak ada
8 Adimulyo	Ada	Ada	Tidak ada
9 Temanggal	Ada	Ada	Tidak ada
10 Joho	Ada	Ada	Tidak ada
11 Adiluhur	Ada	Tidak ada	Tidak ada
12 Tegalsari	Ada	Tidak ada	Tidak ada
13 Sekarteja	Ada	Ada	Tidak ada
14 Kemujan	Ada	Ada	Tidak ada
15 Mangunharjo	Tidak ada	Tidak ada	Tidak ada
16 Banyuroto	Ada	Ada	Tidak ada
17 Meles	Ada	Ada	Tidak ada
18 Caruban	Ada	Tidak ada	Tidak ada
19 Bonjok	Ada	Ada	Tidak ada
20 Arjomulyo	Ada	Ada	Tidak ada
21 Arjosari	Ada	Tidak ada	Tidak ada
22 Pekuwon	Ada	Tidak ada	Tidak ada
23 Sidomukti	Ada	Ada	Tidak ada

Sumber: Pemerintah Desa

Lanjutan Tabel 5.2.4

Desa/Kelurahan	Bangunan khusus lumbung padi/pangan di desa	Bangunan khusus Kelapa Sawit	Bangunan khusus untuk Pabrik Gula	Bangunan Khusus untuk Perusahaan Pertanian
(1)	(6)	(7)	(8)	(9)
1 Sugihwaras	Ada	Tidak ada	Tidak ada	Tidak ada
2 Tambakharjo	Ada	Tidak ada	Tidak ada	Tidak ada
3 Tepakyang	Ada	Tidak ada	Tidak ada	Tidak ada
4 Sidomulyo	Ada	Tidak ada	Tidak ada	Tidak ada
5 Wajasari	Ada	Tidak ada	Tidak ada	Tidak ada
6 Candi Wulan	Ada	Tidak ada	Tidak ada	Tidak ada
7 Adikarto	Tidak ada	Tidak ada	Tidak ada	Tidak ada
8 Adimulyo	Ada	Tidak ada	Tidak ada	Tidak ada
9 Temanggal	Ada	Tidak ada	Tidak ada	Tidak ada
10 Joho	Tidak ada	Tidak ada	Tidak ada	Tidak ada
11 Adiluhur	Ada	Tidak ada	Tidak ada	Tidak ada
12 Tegalsari	Tidak ada	Tidak ada	Tidak ada	Tidak ada
13 Sekarteja	Ada	Tidak ada	Tidak ada	Tidak ada
14 Kemujan	Ada	Tidak ada	Tidak ada	Tidak ada
15 Mangunharjo	Ada	Tidak ada	Tidak ada	Tidak ada
16 Banyuroto	Ada	Tidak ada	Tidak ada	Tidak ada
17 Meles	Ada	Tidak ada	Tidak ada	Tidak ada
18 Caruban	Ada	Tidak ada	Tidak ada	Tidak ada
19 Bonjok	Tidak ada	Tidak ada	Tidak ada	Tidak ada
20 Arjomulyo	Ada	Tidak ada	Tidak ada	Tidak ada
21 Arjosari	Ada	Tidak ada	Tidak ada	Tidak ada
22 Pekuwon	Ada	Tidak ada	Tidak ada	Tidak ada
23 Sidomukti	Tidak ada	Tidak ada	Tidak ada	Tidak ada

Sumber: Pemerintah Desa

<https://kebumenkab.bps.go.id>

Tabel 5.2.5. Serangan OPT Pengganggu Tanaman (OPT) atau Hama yang Pernah Mewabah per Desa/Kelurahan di Kecamatan Adimulyo, 2020

Desa/Kelurahan	Tikus	Wereng	Belalang
(1)	(2)	(3)	(4)
1 Sugihwaras	Ada	Ada	Tidak ada
2 Tambakharjo	Ada	Ada	Ada
3 Tepakyang	Ada	Ada	Ada
4 Sidomulyo	Ada	Ada	Tidak ada
5 Wajasari	Ada	Ada	Ada
6 Candi Wulan	Ada	Ada	Ada
7 Adikarto	Ada	Ada	Ada
8 Adimulyo	Ada	Ada	Tidak ada
9 Temanggal	Ada	Ada	Ada
10 Joho	Ada	Ada	Ada
11 Adiluhur	Ada	Ada	Ada
12 Tegalsari	Ada	Ada	Ada
13 Sekarteja	Ada	Ada	Ada
14 Kemujan	Ada	Ada	Ada
15 Manguharjo	Ada	Ada	Tidak ada
16 Banyuroto	Tidak ada	Tidak ada	Ada
17 Meles	Ada	Ada	Ada
18 Caruban	Ada	Ada	Ada
19 Bonjok	Ada	Ada	Ada
20 Arjomulyo	Ada	Tidak ada	Ada
21 Arjosari	Ada	Ada	Ada
22 Pekuwon	Ada	Ada	Ada
23 Sidomukti	Ada	Ada	Tidak ada

Sumber: Pemerintah Desa

Lanjutan Tabel 5.2.5

Desa/Kelurahan	Penggerek batang	CVPD	Ulat
(1)	(5)	(6)	(7)
1 Sugiharwas	Ada	Tidak ada	Ada
2 Tambakharjo	Ada	Tidak ada	Ada
3 Tepakyang	Ada	Tidak ada	Tidak ada
4 Sidomulyo	Ada	Tidak ada	Ada
5 Wajasari	Ada	Tidak ada	Ada
6 Candi Wulan	Ada	Tidak ada	Ada
7 Adikarto	Ada	Tidak ada	Ada
8 Adimulyo	Ada	Tidak ada	Ada
9 Temanggal	Ada	Tidak ada	Ada
10 Joho	Tidak ada	Tidak ada	Tidak ada
11 Adiluhur	Ada	Tidak ada	Ada
12 Tegalsari	Ada	Tidak ada	Ada
13 Sekarteja	Tidak ada	Tidak ada	Tidak ada
14 Kemujan	Tidak ada	Tidak ada	Tidak ada
15 Mangunharjo	Tidak ada	Tidak ada	Tidak ada
16 Banyuroto	Ada	Tidak ada	Tidak ada
17 Meles	Tidak ada	Tidak ada	Tidak ada
18 Caruban	Tidak ada	Tidak ada	Tidak ada
19 Bonjok	Tidak ada	Tidak ada	Tidak ada
20 Arjomulyo	Tidak ada	Tidak ada	Tidak ada
21 Arjosari	Tidak ada	Tidak ada	Tidak ada
22 Pekuwon	Tidak ada	Tidak ada	Tidak ada
23 Sidomukti	Ada	Tidak ada	Tidak ada

Sumber: Pemerintah Desa

Lanjutan table 5.2.5

Desa/Kelurahan	Jamur	Busuk akar	Lainnya
(1)	(8)	(9)	(10)
1 Sugihwaras	Ada	Tidak ada	Tidak ada
2 Tambakharjo	Ada	Ada	Ada
3 Tepakyang	Tidak ada	Tidak ada	Tidak ada
4 Sidomulyo	Ada	Ada	Tidak ada
5 Wajasari	Ada	Tidak ada	Tidak ada
6 Candi Wulan	Ada	Ada	Tidak ada
7 Adikarto	Ada	Ada	Tidak ada
8 Adimulyo	Ada	Tidak ada	Tidak ada
9 Temanggal	Ada	Ada	Tidak ada
10 Joho	Tidak ada	Tidak ada	Ada
11 Adiluhur	Ada	Ada	Tidak ada
12 Tegalsari	Ada	Ada	Tidak ada
13 Sekarteja	Tidak ada	Tidak ada	Tidak ada
14 Kemujan	Tidak ada	Tidak ada	Tidak ada
15 Mangunharjo	Tidak ada	Tidak ada	Tidak ada
16 Banyuroto	Tidak ada	Tidak ada	Ada
17 Meles	Tidak ada	Tidak ada	Tidak ada
18 Caruban	Tidak ada	Tidak ada	Tidak ada
19 Bonjok	Tidak ada	Tidak ada	Tidak ada
20 Arjomulyo	Tidak ada	Tidak ada	Tidak ada
21 Arjosari	Tidak ada	Tidak ada	Tidak ada
22 Pekuwon	Tidak ada	Tidak ada	Tidak ada
23 Sidomukti	Tidak ada	Tidak ada	Tidak ada

Sumber: Pemerintah Desa

<https://kebumenkab.bps.go.id>

Tabel 5.2.6. Wabah Penyakit Hewan yang Pernah Menjangkit per Desa/Kelurahan di Kecamatan Adimulyo, 2020

	Desa/Kelurahan	Penyakit mulut dan kuku	Rabies
	(1)	(2)	(3)
1	Sugiharwas	Tidak ada	Tidak ada
2	Tambakharjo	Tidak ada	Tidak ada
3	Tepakyang	Tidak ada	Tidak ada
4	Sidomulyo	Tidak ada	Tidak ada
5	Wajasari	Tidak ada	Tidak ada
6	Candi Wulan	Tidak ada	Tidak ada
7	Adikarto	Tidak ada	Tidak ada
8	Adimulyo	Tidak ada	Tidak ada
9	Temanggal	Tidak ada	Tidak ada
10	Joho	Tidak ada	Tidak ada
11	Adiluhur	Tidak ada	Tidak ada
12	Tegalsari	Tidak ada	Tidak ada
13	Sekarteja	Tidak ada	Tidak ada
14	Kemuja	Tidak ada	Tidak ada
15	Mangunharjo	Tidak ada	Tidak ada
16	Banyuroto	Tidak ada	Tidak ada
17	Meles	Tidak ada	Tidak ada
18	Caruban	Tidak ada	Tidak ada
19	Bonjok	Tidak ada	Tidak ada
20	Arjomulyo	Tidak ada	Tidak ada
21	Arjosari	Tidak ada	Tidak ada
22	Pekuwon	Tidak ada	Tidak ada
23	Sidomukti	Tidak ada	Tidak ada

Sumber: Pemerintah Desa

5.3. Hortikultura

Tabel 5.3.1. Keberadaan Keluarga yang Bertani Tanaman Hortikultura per Desa di Kecamatan Adimulyo, 2020

Desa/Kelurahan		Keberadaan	Persentase terhadap keluarga pertanian
(1)	(2)	(3)	
1	Sugiharwas	Tidak ada	
2	Tambakharjo	Tidak ada	
3	Tepakyang	Tidak ada	
4	Sidomulyo	Tidak ada	
5	Wajasari	Tidak ada	
6	Candi Wulan	Tidak ada	
7	Adikarto	Tidak ada	
8	Adimulyo	Tidak ada	
9	Temanggal	Tidak ada	
10	Joho	Tidak ada	
11	Adiluhur	Tidak ada	
12	Tegalsari	Tidak ada	
13	Sekarteja	Tidak ada	
14	Kemujan	Tidak ada	
15	Mangunharjo	Tidak ada	
16	Banyuroto	Tidak ada	
17	Meles	Tidak ada	
18	Caruban	Tidak ada	
19	Bonjok	Tidak ada	
20	Arjomulyo	Tidak ada	
21	Arjosari	Tidak ada	
22	Pekuwon	Tidak ada	
23	Sidomukti	Tidak ada	

Sumber: Pemerintah Desa

Tabel 5.3.2. Jenis Komoditi Tanaman Hortikultura yang Paling Banyak Diusahakan Oleh Keluarga Petani Hortikultura per Desa di Kecamatan Adimulyo, 2020

Desa/Kelurahan	Komoditi 1	Komoditi 2	Komoditi 3
(1)	(2)	(3)	(4)
1 Sugiharwas	Pisang lainnya	Kangkung	Cabai hijau
2 Tambakharjo	Kangkung	Cabai hijau	Cabai rawit
3 Tepakyang	Pisang lainnya	Kangkung	Cabai hijau
4 Sidomulyo	Kangkung	Cabai rawit	Cabai rawit
5 Wajasari	Pisang lainnya	Mangga lainnya	Cabai rawit
6 Candi Wulan	Pisang lainnya	Kangkung	Cabai rawit
7 Adikarto	Kangkung	Kacang panjang	Pisang lainnya
8 Adimulyo	Pisang lainnya	Cabai rawit	Kangkung
9 Temanggal	Kangkung	Kacang panjang	Pisang lainnya
10 Joho	Kacang panjang	Cabai rawit	Kangkung
11 Adiluhur	Kangkung	Kacang panjang	Pisang lainnya
12 Tegalsari	Kangkung	Kacang panjang	Pisang lainnya
13 Sekarteja	Kacang panjang	Kangkung	Cabai rawit
14 Kemujan	Pisang lainnya	Cabai rawit	Bayam
15 Mangunharjo	Pisang lainnya	Kangkung	Cabai rawit
16 Banyuroto	Kangkung	Cabai rawit	Kacang panjang
17 Meles	Pisang lainnya	Mangga lainnya	Cabai rawit
18 Caruban	Cabai rawit	Kangkung	Pisang lainnya
19 Bonjok	Cabai rawit	Kangkung	Cabai rawit
20 Arjomulyo	Cabai rawit	Kangkung	Pisang lainnya
21 Arjosari	Pisang lainnya	Kangkung	Jeruk lainnya
22 Pekuwon	Pisang lainnya	Cabai rawit	Kangkung
23 Sidomukti	Cabai rawit	Kangkung	Pisang lainnya

Sumber: Pemerintah Desa

5.4. Kehutanan

Tabel 5.4.1. Keberadaan Keluarga yang Bertani Tanaman Kehutanan per Desa di Kecamatan Adimulyo, 2020

Desa/Kelurahan	Keberadaan	Persentase terhadap keluarga pertanian
(1)	(2)	(3)
1 Sugiharwas	Tidak ada	
2 Tambakharjo	Tidak ada	
3 Tepakyang	Tidak ada	
4 Sidomulyo	Tidak ada	
5 Wajasari	Tidak ada	
6 Candi Wulan	Tidak ada	
7 Adikarto	Tidak ada	
8 Adimulyo	Tidak ada	
9 Temanggal	Tidak ada	
10 Joho	Tidak ada	
11 Adiluhur	Tidak ada	
12 Tegalsari	Tidak ada	
13 Sekarteja	Tidak ada	
14 Kemujan	Tidak ada	
15 Mangunharjo	Tidak ada	
16 Banyuroto	Tidak ada	
17 Meles	Tidak ada	
18 Caruban	Tidak ada	
19 Bonjok	Tidak ada	
20 Arjomulyo	Tidak ada	
21 Arjosari	Tidak ada	
22 Pekuwon	Tidak ada	
23 Sidomukti	Tidak ada	

Sumber: Pemerintah Desa

5.4. Peternakan

Tabel 5.4.1. Keberadaan Keluarga yang Beternak Ternak/Unggas per Desa di Kecamatan Adimulyo, 2020

	Desa/Kelurahan	Keberadaan	Persentase terhadap keluarga pertanian
	(1)	(2)	(3)
1	Sugiharas	Ada	< 25%
2	Tambakharjo	Ada	25 - 60%
3	Tepakyang	Ada	25 - 60%
4	Sidomulyo	Ada	< 25%
5	Wajasari	Ada	25 - 60%
6	Candi Wulan	Ada	< 25%
7	Adikarto	Ada	< 25%
8	Adimulyo	Ada	< 25%
9	Temanggal	Ada	< 25%
10	Joho	Ada	25 - 60%
11	Adiluhur	Ada	25 - 60%
12	Tegalsari	Ada	< 25%
13	Sekartaja	Ada	< 25%
14	Kemujan	Ada	< 25%
15	Mangunharjo	Ada	< 25%
16	Banyuroto	Ada	< 25%
17	Meles	Ada	< 25%
18	Caruban	Ada	< 25%
19	Bonjok	Ada	< 25%
20	Arjomulyo	Ada	< 25%
21	Arjosari	Ada	< 25%
22	Pekuwon	Ada	< 25%
23	Sidomukti	Ada	< 25%

Sumber: Pemerintah Desa

Tabel 5.4.2. Jenis Ternak/Unggas yang Paling Banyak Diusahakan Oleh Keluarga per Desa di Kecamatan Adimulyo, 2020

Desa/Kelurahan	Komoditi 1	Komoditi 2	Komoditi 3
(1)	(2)	(3)	(4)
1 Sugiharwas	Ayam kp. pedaging	Itik	Kambing potong
2 Tambakharjo	Ayam kp. pedaging	Itik	Itik manila
3 Tepakyang	Ayam kp. pedaging	Itik manila	Itik
4 Sidomulyo	Ayam kp. pedaging	Itik	Itik manila
5 Wajasari	Itik	Itik manila	Ayamkp.pedaging
6 Candi Wulan	Ayam kp. pedaging	itik	Kambing potong
7 Adikarto	ram kp. pedaging	Itik	Itik manila
8 Adimulyo	Ayam kp. pedaging	Itik manila	Ternak lain
9 Temanggal	Itik	Ayam pedaging	Itik manila
10 Joho	Ayam kp. pedaging	Itik manila	Itik
11 Adiluhur	Ayam kp. pedaging	Itik	Kambing potong
12 Tegalsari	Ayam kp. pedaging	Itik	Itik manila
13 Sekarteja	Ayam lokal lainnya	Itik	Kambing potong
14 Kemujan	Ayam lokal lainnya	Itik	Ternak lain
15 Mangunharjo	Ayam kampung petelur	Itik	Ayam lokal lainnya
16 Banyuroto	Ayam kp. pedaging	Itik	Itik manila
17 Meles	Ayam ras pedaging	Itik manila	Itik
18 Caruban	Ayam lokal lainnya	Itik	Ternak lain
19 Bonjok	Ayam kp. pedaging	itik	Ternak lain
20 Arjomulyo	Ayam lokal lainnya	Itik	Kambing potong
21 Arjosari	Ayam kp. pedaging	Itik	Ternak lain
22 Pekuwon	Ayam kp. pedaging	itik	Kambing potong
23 Sidomukti	Ayam lokal lainnya	Itik	Kambing potong

Sumber: Pemerintah Desa

5.6. Perikanan

Tabel 5.6.1. Keberadaan Keluarga Nelayan Usaha (Perikanan Tangkap) per Desa di Kecamatan Adimulyo, 2020

	Desa/Kelurahan	Keberadaan	Persentase terhadap keluarga pertanian
	(1)	(2)	(3)
1	Sugihwaras	Ada	< 25%
2	Tambakharjo	Ada	< 25%
3	Tepakyang	Ada	< 25%
4	Sidomulyo	Tidak ada	
5	Wajasari	Tidak ada	
6	Candi Wulan	Tidak ada	
7	Adikarto	Tidak ada	
8	Adimulyo	Tidak ada	
9	Temanggal	Tidak ada	
10	Joho	Tidak ada	
11	Adiluhur	Ada	< 25%
12	Tegalsari	Tidak ada	
13	Sekartaja	Tidak ada	
14	Kemujan	Tidak ada	
15	Mangunharjo	Tidak ada	
16	Banyuroto	Ada	< 25%
17	Meles	Ada	< 25%
18	Caruban	Tidak ada	
19	Bonjok	Tidak ada	
20	Arjomulyo	Tidak ada	
21	Arjosari	Tidak ada	
22	Pekuwon	Tidak ada	
23	Sidomukti	Tidak ada	

Sumber: Pemerintah Desa

Tabel 5.6.2. Lokasi Penangkapan Ikan yang Ada per Desa di Kecamatan Adimulyo, 2020

Desa/Kelurahan	Danau	Waduk/ dam	Rawa	Sungai	Laut
(1)	(2)	(3)	(4)	(5)	(6)
1 Sugiharwas	Tidak ada	Tidak ada	Tidak ada	Ada	Tidak ada
2 Tambakharjo	Tidak ada	Tidak ada	Tidak ada	Ada	Tidak ada
3 Tepakyang	Tidak ada	Tidak ada	Tidak ada	Ada	Ada
4 Sidomulyo					
5 Wajasari					
6 Candi Wulan					
7 Adikarto					
8 Adimulyo					
9 Temanggal					
10 Joho					
11 Adiluhur	Tidak ada	Tidak ada	Tidak ada	Ada	Tidak ada
12 Tegalsari					
13 Sekarteja					
14 Kemujan					
15 Mangunharjo	Tidak ada	Tidak ada	Tidak ada	Ada	Tidak ada
16 Banyuroto	Tidak ada	Tidak ada	Tidak ada	Ada	Ada
17 Meles	Tidak ada	Tidak ada	Tidak ada	Ada	Tidak ada
18 Caruban					
19 Bonjok					
20 Arjomulyo					
21 Arjosari					
22 Pekuwon					
23 Sidomukti					

Sumber: Pemerintah Desa

Tabel 5.6.3 Jenis Komoditi Ikan yang Paling Banyak Ditangkap Oleh Keluarga per Desa di Kecamatan Adimulyo, 2020

Desa/Kelurahan	Komoditi 1	Komoditi 2	Komoditi 3
(1)	(2)	(3)	(4)
1 Sugihwaras	Tawes	Gabus	-
2 Tambakharjo	Gabus		-
3 Tepakyang	Tawes	Gabus	-
4 Sidomulyo			
5 Wajasari			
6 Candi Wulan			
7 Adikarto			
8 Adimulyo			
9 Temanggal			
10 Joho			
11 Adiluhur	Gabus	Lele	Nilu
12 Tegalsari			
13 Sekarteja			
14 Kemujan			
15 Mangunharjo			
16 Banyuroto	Gabus	Tawes	-
17 Meles	Tawes	Lele	Gabus
18 Caruban			
19 Bonjok			
20 Arjomulyo			
21 Arjosari			
22 Pekuwon			
23 Sidomukti			

Sumber: Pemerintah Desa

Tabel 5.6.4. Keberadaan Keluarga Budidaya Ikan per Desa di Kecamatan Adimulyo, 2020

Desa/Kelurahan	Keberadaan	Persentase terhadap keluarga pertanian
(1)	(2)	(3)
1 Sugiharas	Ada	< 25%
2 Tambakharjo	Ada	25 - 60%
3 Tepakyang	Ada	< 25%
4 Sidomulyo	Tidak ada	
5 Wajasari	Ada	< 25%
6 Candi Wulan	Tidak ada	
7 Adikarto	Ada	< 25%
8 Adimulyo	Ada	< 25%
9 Temanggal	Ada	< 25%
10 Joho	Ada	< 25%
11 Adiluhur	Ada	< 25%
12 Tegalsari	Tidak ada	
13 Sekarteja	Ada	< 25%
14 Kemujan	Tidak ada	
15 Mangunharjo	Ada	< 25%
16 Banyuroto	Tidak ada	
17 Meles	Ada	< 25%
18 Caruban	Ada	< 25%
19 Bonjok	Ada	< 25%
20 Arjomulyo	Ada	< 25%
21 Arjosari	Ada	< 25%
22 Pekuwon	Ada	< 25%
23 Sidomukti	Ada	< 25%

Sumber: Pemerintah Desa

Tabel 5.6.5. Lokasi Budidaya Ikan yang Ada per Desa di Kecamatan Adimulyo, 2020

Desa/Kelurahan	Tambak air payau	Empang/kolam	Sawah/mina padi	Danau
(1)	(2)	(3)	(4)	(5)
1 Sugihwaras	Tidak ada	Ada	Tidak ada	Tidak ada
2 Tambakharjo	Tidak ada	Ada	Tidak ada	Tidak ada
3 Tepakyang	Tidak ada	Ada	Tidak ada	Tidak ada
4 Sidomulyo				
5 Wajasari	Tidak ada	Ada	Tidak ada	Tidak ada
6 Candi Wulan				
7 Adikarto	Tidak ada	Ada	Tidak ada	Tidak ada
8 Adimulyo	Tidak ada	Ada	Tidak ada	Tidak ada
9 Temanggal	Tidak ada	Ada	Tidak ada	Tidak ada
10 Joho	Tidak ada	Ada	Tidak ada	Tidak ada
11 Adiluhur	Tidak ada	Ada	Tidak ada	Tidak ada
12 Tegalsari				
13 Sekarteja	Tidak ada	Ada	Tidak ada	Tidak ada
14 Kemujan				
15 Mangunharjo	Tidak ada	Ada	Tidak ada	Tidak ada
16 Banyuroto				
17 Meles	Tidak ada	Ada	Tidak ada	Tidak ada
18 Caruban	Tidak ada	Ada	Tidak ada	Tidak ada
19 Bonjok	Tidak ada	Ada	Tidak ada	Tidak ada
20 Arjomulyo	Tidak ada	Ada	Tidak ada	Tidak ada
21 Arjosari	Tidak ada	Ada	Tidak ada	Tidak ada
22 Pekuwon	Tidak ada	Ada	Tidak ada	Tidak ada
23 Sidomukti	Tidak ada	Ada	Tidak ada	Tidak ada

Sumber: Pemerintah Desa

Lanjutan Tabel 5.6.5.

Desa/Kelurahan	Waduk/ dam	Rawa	Sungai	Laut
(1)	(6)	(7)	(8)	(9)
1 Sugihwaras	Tidak ada	Tidak ada	Tidak ada	Tidak ada
2 Tambakharjo	Tidak ada	Tidak ada	Tidak ada	Tidak ada
3 Tepakyang	Tidak ada	Tidak ada	Tidak ada	Tidak ada
4 Sidomulyo				
5 Wajasari	Tidak ada	Tidak ada	Tidak ada	Tidak ada
6 Candi Wulan				
7 Adikarto	Tidak ada	Tidak ada	Tidak ada	Tidak ada
8 Adimulyo	Tidak ada	Tidak ada	Tidak ada	Tidak ada
9 Temanggal	Tidak ada	Tidak ada	Tidak ada	Tidak ada
10 Joho	Tidak ada	Tidak ada	Tidak ada	Tidak ada
11 Adiluhur	Tidak ada	Tidak ada	Tidak ada	Tidak ada
12 Tegalsari				
13 Sekarteja	Tidak ada	Tidak ada	Tidak ada	Tidak ada
14 Kemujan				
15 Mangunharjo	Tidak ada	Tidak ada	Tidak ada	Tidak ada
16 Banyuroto				
17 Meles	Tidak ada	Tidak ada	Tidak ada	Tidak ada
18 Caruban	Tidak ada	Tidak ada	Tidak ada	Tidak ada
19 Bonjok	Tidak ada	Tidak ada	Tidak ada	Tidak ada
20 Arjomulyo	Tidak ada	Tidak ada	Tidak ada	Tidak ada
21 Arjosari	Tidak ada	Tidak ada	Tidak ada	Tidak ada
22 Pekuwon	Tidak ada	Tidak ada	Tidak ada	Tidak ada
23 Sidomukti	Tidak ada	Tidak ada	Tidak ada	Tidak ada

Sumber: Pemerintah Desa

Tabel 5.6.6. Jenis Komoditi Perikanan yang Paling Banyak Dibudidayakan Oleh Keluarga per Desa di Kecamatan Adimulyo, 2020

	Desa/Kelurahan	Komoditi 1	Komoditi 2	Komoditi 3
	(1)	(2)	(3)	(4)
1	Sugiharas	Lele	Gurami	Nila
2	Tambakharjo	Lele	Nila	Gurami
3	Tepakyang	Lele	Gurami	Nila
4	Sidomulyo			
5	Wajasari	Lele	Gurami	Patin
6	Candi Wulan			
7	Adikarto	Gurami	Lele	Nila
8	Adimulyo	Lele	Gurami	Nila
9	Temanggal	Gurami	Lele	Nila
10	Joho	Lele	Gurami	Nila
11	Adiluhur	Lele	Gurami	Patin
12	Tegalsari			
13	Sekarteja	Gurami	Nila	Lele
14	Kemujan			
15	Mangunharjo	Gurami	Lele	-
16	Banyuroto			
17	Meles	Lele	Nila	Gurami
18	Caruban	Lele	Gurami	Gabus
19	Bonjok	Lele	Gurami	-
20	Arjomulyo	Lele	Gabus	Gurami
21	Arjosari	Lele	Gurami	-
22	Pekuwon			
23	Sidomukti	Lele	Gurami	-

Sumber: Pemerintah Desa

<https://kebumenkab.bps.go.id>

INDUSTRI



Terdapat 1 industri Barang Dari Kulit

Yaitu pembuatan wayang kulit di Desa Adikarto



Persentase Banyaknya Usaha

8,99%

Industri dari gerabah/keramik

18,77%

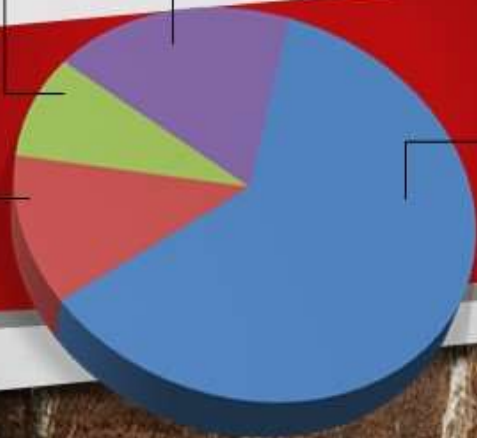
Industri barang dari kayu

60,64%

Penyediaan Akomodasi dan Makan Minum

11,60%

Lainnya



<https://kebumenkab.bps.go.id>

**BAB VI.
INDUSTRI**

Pada tahun 2020 di Kecamatan Adimulyo tercatat sebanyak 256 unit usaha industri manufaktur. Dari jumlah tersebut 173 usaha diantaranya merupakan usaha industri Makanan/minuman diikuti usaha industri gerabah/keramik lainnya sebesar 31 usaha, dan usaha industri barang dari Kayu sebesar 20 usaha

Unit usaha industri barang dari kayu tersebar merata di seluruh desa di wilayah ini. Untuk usaha Barang dari kulit terdapat satu industri pembuatan wayang dari kulit yang berada di desa Adikalit.

<https://kebumenkab.nps.go.id>

Tabel 6.1. Banyaknya Perusahaan/Usaha Industri Menurut Jenisnya Per Desa di Kecamatan Adimulyo, 2020

Desa/Kelurahan	Industri barang dari kulit	Industri barang dari kayu	Ind. barang dari logam mulia atau bhn logam	Industri barang dari kain/tenun
(1)	(2)	(3)	(4)	(5)
1 Sugihwaras	-	-	-	-
2 Tambakharjo	-	-	-	-
3 Tepakyang	-	1	-	-
4 Sidomulyo	-	3	-	-
5 Wajasari	-	2	-	-
6 Candi Wulan	-	3	-	-
7 Adikarto	1	3	-	1
8 Adimulyo	-	-	-	-
9 Temanggal	-	-	-	-
10 Joho	-	-	-	-
11 Adiluhur	-	-	-	-
12 Tegalsari	-	1	-	-
13 Sekarteja	-	1	-	-
14 Kemujan	-	-	-	-
15 Mangunharjo	-	-	-	-
16 Banyuroto	-	-	1	-
17 Meles	-	-	1	-
18 Caruban	-	-	-	2
19 Bonjok	-	-	-	3
20 Arjomulyo	-	3	-	-
21 Arjosari	-	-	-	-
22 Pekuwon	-	-	-	-
23 Sidomukti	-	1	-	-
Adimulyo	1	20	2	6

Sumber: BPS, Pemutakhiran Data Pembangunan Desa 2020

Tabel 6.1. Lanjutan

Desa/Kelurahan	Industri gerabah/keramik/batu	Industri anyaman	Industri makanan dan minuman	Industri lainnya
(1)	(6)	(7)	(8)	(9)
1 Sugihwaras	-	-	-	-
2 Tambakharjo	-	-	-	-
3 Tepakyang	-	-	3	-
4 Sidomulyo	1	20	1	-
5 Wajasari	-	-	4	-
6 Candi Wulan	4	-	4	-
7 Adikarto	-	-	-	-
8 Adimulyo	1	-	2	-
9 Temanggal	5	-	1	-
10 Joho	-	-	10	-
11 Adiluhur	-	1	2	-
12 Tegalsari	-	-	1	-
13 Sekartaji	5	-	2	-
14 Kemujan	-	-	2	-
15 Mangunharjo	2	-	2	-
16 Banyuroto	2	-	8	-
17 Meles	1	-	25	-
18 Caruban	2	-	3	-
19 Bonjok	2	1	3	-
20 Arjomulyo	4	-	18	-
21 Arjosari	2	-	53	-
22 Pekuwon	-	-	27	-
23 Sidomukti	-	-	2	-
Adimulyo	31	22	173	-

Sumber: BPS, Pemutakhiran Data Pembangunan Desa 2020

<https://kebumenkab.bps.go.id>



PERDAGANGAN

Jumlah Usaha Perdagangan dan Akomodasi

Toko /
Warung Kelontong

357 buah



<https://kebumenkab.bps.go.id>

Warung /
Kedai Makanan

131 buah



<https://kebumenkab.bps.go.id>

BAB VII. PERDAGANGAN

Pusat perdagangan di Kecamatan Adimulyo terdapat di pasar tradisional, baik pasar yang rutin setiap hari maupun di pasar yang memiliki jadwal aktivitas secara periodik. Jumlah pasar sebanyak 7 lokasi. 4 unit pasar berupa pasar dengan bangunan permanen, dan 3 unit berupa pasar dengan bangunan semi permanen. Untuk pasar dengan bangunan permanen terdapat di Desa Sidomulyo, Caruban, Arjomulyo dan Meles

Selain pasar tradisional di Kecamatan Adimulyo juga terdapat 1 pusat pertokoan, yaitu di Desa Adimulyo. Disamping itu juga terdapat 7 buah mini market yang berlokasi di Desa Caruban, Sukikarto, Banyuroto, Candiwulan

Sedangkan keberadaan toko/warung kelontong sudah tersebar merata di seluruh desa. Jumlah toko/warung kelontong di Kecamatan Adimulyo pada tahun 2020 tercatat sebanyak 357 buah.

Di sektor akomodasi/penyediaan makan minum pada tahun 2020 tercatat terdapat 131 buah warung/kedai makan/minum, yang tersebar di seluruh desa di wilayah Kecamatan Adimulyo.

Untuk memenuhi kebutuhan warga akan bahan bakar untuk memasak sehari-hari, di seluruh desa di wilayah ini sudah terdapat pangkalan/agen/penjual LPG.

Tabel 7.1. Banyaknya Sarana/Prasarana Perdagangan Menurut Jenisnya Per Desa di Kecamatan Adimulyo, 2020

Desa/Kelurahan	Kelompok Pertokoan	Pasar dengan Bangunan Permanen	Pasar dengan Bangunan Semi Permanen
(1)	(2)	(3)	(4)
1 Sugiharwas	-	-	-
2 Tambakharjo	-	-	-
3 Tepakyang	-	-	-
4 Sidomulyo	-	1	-
5 Wajasari	-	-	-
6 Candi Wulan	-	1	-
7 Adikarto	-	-	-
8 Adimulyo	1	-	-
9 Temanggal	-	-	-
10 Joho	-	-	-
11 Adiluhur	-	-	-
12 Tegalsari	-	-	-
13 Sekarteja	-	-	-
14 Kemujan	-	-	-
15 Mangunharjo	-	-	-
16 Banyuroto	-	-	-
17 Meles	-	-	1
18 Caruban	-	1	-
19 Bonjok	-	-	-
20 Arjomulyo	-	-	-
21 Arjosari	-	1	-
22 Pekuwon	-	-	-
23 Sidomukti	-	-	1
Adimulyo	1	4	2

Sumber: BPS, Pemutakhiran Data Pembangunan Desa 2020

Tabel 9.1. Lanjutan

Desa/Kelurahan	Pasar Tanpa Bangunan	Minimarket/ Swalayan	Toko/ Warung Kelontong
(1)	(5)	(6)	(7)
1 Sugihwaras	-	-	7
2 Tambakharjo	-	-	25
3 Tepakyang	-	-	14
4 Sidomulyo	-	-	9
5 Wajasari	-	-	-
6 Candi Wulan	-	2	17
7 Adikarto	-	2	22
8 Adimulyo	-	-	21
9 Temanggal	-	-	12
10 Joho	1	-	5
11 Adiluhur	-	-	22
12 Tegalsari	-	-	13
13 Sekarteja	-	-	8
14 Kemujan	-	-	14
15 Mangunharjo	-	-	9
16 Banyuroto	-	2	17
17 Meles	-	-	21
18 Caruban	-	1	28
19 Bonjok	-	-	8
20 Arjomulyo	-	-	14
21 Arjosari	-	-	10
22 Pekuwon	-	-	25
23 Sidomukti	-	-	36
Adimulyo	1	7	357

Sumber: BPS, Pemutakhiran Data Pembangunan Desa 2020

Tabel 7.2. Banyaknya Sarana/Prasarana Akomodasi Menurut Jenisnya Per Desa di Kecamatan Adimulyo, 2020

Desa/Kelurahan	Restoran/ Rumah Makan	Warung/ Kedai Makanan	Hotel	Hostel/ Motel/ Losmen/ Wisma
(1)	(8)	(9)	(10)	(11)
1 Sugiharas	-	-	-	-
2 Tambakharjo	-	-	-	-
3 Tepakyang	-	3	-	-
4 Sidomulyo	-	3	-	-
5 Wajasari	-	5	-	-
6 Candi Wulan	-	8	-	-
7 Adikarto	-	15	-	-
8 Adimulyo	-	15	-	-
9 Temanggal	-	7	-	-
10 Joho	-	1	-	-
11 Adiluhur	-	3	-	-
12 Tegalsari	-	3	-	-
13 Sekarteja	-	4	-	-
14 Kemujan	-	7	-	-
15 Mangunharjo	-	5	-	-
16 Banyuroto	-	6	-	-
17 Meles	-	9	-	-
18 Caruban	-	6	-	-
19 Bonjok	-	3	-	-
20 Arjomulyo	-	4	-	-
21 Arjosari	-	7	-	-
22 Pekuwon	-	9	-	-
23 Sidomukti	-	6	-	-
Adimulyo	-	131	-	-

Sumber: BPS, Pemutakhiran Data Pembangunan Desa 2020

Tabel 7.3. Banyaknya Desa Menurut Keberadaan Pangkalan/Agen/ Penjual Minyak Tanah dan LPG di Kecamatan Adimulyo, 2020

Desa/Kelurahan	Pangkalan/ agen/penjual minyak tanah	Pangkalan/ agen/penjual LPG
(1)	(2)	(3)
1 Sugiharas	-	1
2 Tambakharjo	-	1
3 Tepakyang	-	1
4 Sidomulyo	-	1
5 Wajasari	-	1
6 Candi Wulan	-	1
7 Adikarto	-	1
8 Adimulyo	-	1
9 Temanggal	-	1
10 Joho	-	1
11 Adiluhur	-	1
12 Tegalsari	-	1
13 Sekarteja	-	1
14 Kemujan	-	1
15 Mangunharjo	-	1
16 Banyuroto	-	1
17 Meles	-	1
18 Caruban	-	1
19 Bonjok	-	1
20 Arjomulyo	-	1
21 Arjosari	-	1
22 Pekuwon	-	1
23 Sidomukti	-	1
Adimulyo	-	23

Sumber: BPS, Pemutakhiran Data Pembangunan Desa 2020

<https://kebumenkab.bps.go.id>

Tabel 7.4. Banyaknya Desa/Kelurahan Menurut Keberadaan BUMDes, Pasar Desa, dan Tambatan Perahu di Kecamatan Adimulyo, 2020

Desa/Kelurahan	BUMDes	Pasar desa	Tambatan perahu
(1)	(2)	(3)	(4)
1 Sugihwaras	1	-	-
2 Tambakharjo	1	-	-
3 Tepakyang	1	-	-
4 Sidomulyo		1	-
5 Wajasari	1	-	-
6 Candi Wulan	1	1	-
7 Adikarto	1	-	-
8 Adimulyo	1	-	-
9 Temanggal	2	-	-
10 Joho	1	-	-
11 Adiluhur	1	-	-
12 Tegalsari	1	-	-
13 Sekaniga	2	-	-
14 Kemujan	1	-	-
15 Mangunharjo	1	-	-
16 Banyuroto	2	-	-
17 Meles	1	1	-
18 Caruban	2	1	-
19 Bonjok	1	-	-
20 Arjomulyo	1	-	-
21 Arjosari	3	1	-
22 Pekuwon	3	-	-
23 Sidomukti	1	1	-
Adimulyo	31	7	-

Sumber: BPS, Pemutakhiran Data Pembangunan Desa 2020

<https://kebumenkab.bps.go.id>

KEUANGAN




LEMBAGA KEUANGAN

1 Bank Pengkreditan Rakyat

2 KOSPIN

2 KUD



<https://kebumenkab.bps.go.id>



2 Unit Bank Umum Pemerintah



<https://kebumenkab.bps.go.id>

BAB VIII. KEUANGAN

Dalam menjalankan pemerintahan desa, setiap desa didukung sejumlah anggaran. Pada tahun 2020 jumlah realisasi pendapatan seluruh desa-desa di Kecamatan Adimulyo tercatat sejumlah Rp.120,494 milyar, Desa dengan realisasi pendapatan tertinggi yaitu Desa Kemujan sebesar Rp.6,90 milyar.

Pada tahun yang sama total realisasi belanja desa di Kecamatan Adimulyo tercatat sebesar Rp.120,886 milyar. Desa dengan pengeluaran belanja terbesar adalah Desa Kemujan dengan total belanja sebesar Rp.6,89 milyar.

Salah satu sumber pendapatan desa adalah dana desa. Pada tahun 2020 jumlah dana desa yang dialokasikan di Kecamatan Adimulyo sebesar Rp.83,53, milyar. Dari jumlah tersebut, yang dipergunakan oleh desa-desa di Kecamatan Adimulyo sebesar Rp.80,39 milyar (93,80%). Adapun desa yang mendapatkan alokasi dana desa terbesar adalah Desa Sugihwaras dengan alokasi dana desa sebesar Rp.3,77 milyar.

Pada Sektor perbankan di Kecamatan Adimulyo terdapat 2 unit bank umum milik pemerintah. Bank umum milik pemerintah yaitu Bank Rakyat Indonesia (Bank BRI) unit berlokasi di Desa Adimulyo dan Desa Meles.

Sedangkan koperasi sudah terdapat satu unit KUD yang berlokasi di Desa Adimulyo, dua unit koperasi simpan pinjam (Kospin) yang berlokasi di desa Sidomukti dan Desa Adimulyo.

Tabel 8.1. Desa/Kelurahan Menurut Realisasi Anggaran Pendapatan dan Belanja Desa/Kelurahan (APBDes) di Kecamatan Adimulyo, 2020

Desa/Kelurahan	Realisasi Anggaran Pendapatan dan Belanja Desa/Kelurahan (Rupiah)	
	Pendapatan	Belanja
(1)	(2)	(3)
1 Sugiharas	4 947 115 300,00	4 830 512 044,00
2 Tambakharjo	5 521 645 814,00	5 558 315 329,00
3 Tepakyang	5 881 508 450,00	5 837 104 250,00
4 Sidomulyo	5 106 929 850,00	5 066 655 270,00
5 Wajasari	4 859 654 900,00	4 889 078 014,00
6 Candi Wulan	5 360 021 745,00	5 411 772 720,00
7 Adikarto	5 073 511 986,00	5 096 553 879,00
8 Adimulyo	5 617 380 979,00	5 579 357 725,00
9 Temanggal	4 700 699 750,00	4 639 265 818,00
10 Joho	4 701 240 650,00	4 672 069 424,00
11 Adiluhur	6 283 184 411,00	6 283 624 572,00
12 Tegalsari	4 564 283 701,00	4 568 953 330,00
13 Sekarteja	4 703 529 563,00	4 676 414 063,00
14 Kemujan	6 905 949 400,00	6 893 732 620,00
15 Mangunharjo	4 948 575 380,00	4 933 666 110,00
16 Banyuroto	5 443 657 074,00	5 434 127 010,00
17 Meles	5 003 667 750,00	5 010 912 070,00
18 Caruban	5 190 603 443,00	5 131 936 464,00
19 Bonjok	4 984 940 333,00	5 088 077 386,00
20 Arjomulyo	4 912 794 829,00	5 010 643 807,00
21 Arjosari	4 788 840 388,00	4 940 024 607,00
22 Pekuwon	4 981 038 283,00	5 078 354 670,00
23 Sidomukti	6 003 178 458,00	6 235 488 527,00
Adimulyo	120 494 952 437,00	120 866 639 709,00

Sumber: BPS, *Perhitungan Data Pembangunan Desa 2020*

Tabel 8.2. Desa/Kelurahan Menurut Jumlah Pagu dan Penggunaan Dana Desa di Kecamatan Adimulyo, 2020

Desa/Kelurahan	Dana Desa/Kelurahan (Rupiah)	
	Pagu	Penggunaan
	(2)	(3)
(1)	(2)	(3)
1 Sugiharwas	3 777 518 000,00	3 151 197 200,00
2 Tambakharjo	3 741 408 000,00	3 020 824 000,00
3 Tepakyang	3 722 912 000,00	3 055 088 000,00
4 Sidomulyo	3 604 402 000,00	3 082 145 000,00
5 Wajasari	3 561 061 000,00	2 966 424 375,00
6 Candi Wulan	3 617 695 000,00	3 048 887 994,00
7 Adikarto	3 563 957 000,00	2 961 572 000,00
8 Adimulyo	3 666 951 000,00	3 062 508 200,00
9 Temanggal	3 501 603 000,00	2 884 665 225,00
10 Joho	3 556 195 000,00	2 940 417 686,00
11 Adiluhur	3 637 240 000,00	2 972 353 535,00
12 Tegalsari	3 725 876 000,00	3 075 443 850,00
13 Sekarteja	3 600 885 000,00	2 995 487 000,00
14 Kemujan	3 567 695 000,00	2 968 663 400,00
15 Mangunharjo	3 598 774 000,00	3 031 045 003,00
16 Banyuroto	3 705 899 000,00	3 169 853 779,00
17 Meles	3 671 686 000,00	2 972 000 837,00
18 Caruban	3 624 764 000,00	2 984 876 500,00
19 Bonjok	3 639 315 000,00	3 135 268 088,00
20 Arjomulyo	3 579 309 000,00	2 905 555 100,00
21 Arjosari	3 570 897 000,00	3 071 838 168,00
22 Pekuwon	3 631 232 000,00	3 074 115 400,00
23 Sidomukti	3 699 501 000,00	3 116 527 220,00

Sumber: BPS, Pemutakhiran Data Pembangunan Desa 2020

Tabel 8.3. Banyaknya Lembaga Keuangan yang Beroperasi Menurut Jenisnya Per Desa di Kecamatan Adimulyo, 2020

Desa/Kelurahan	Bank Umum Pemerintah	Bank Umum Swasta	Bank Perkreditan Rakyat
(1)	(2)	(3)	(4)
1 Sugiharwas	-	-	-
2 Tambakharjo	-	-	-
3 Tepakyang	-	-	-
4 Sidomulyo	-	-	-
5 Wajasari	-	-	-
6 Candi Wulan	-	-	-
7 Adikarto	1	-	-
8 Adimulyo	-	-	-
9 Temanggal	-	-	-
10 Joho	-	-	-
11 Adiluhur	-	-	-
12 Tegalsari	-	-	-
13 Sekarteja	-	-	-
14 Kemujan	-	-	1
15 Mangunharjo	-	-	-
16 Banyuroto	-	-	-
17 Meles	1	-	-
18 Caruban	-	-	-
19 Bonjok	-	-	-
20 Arjomulyo	-	-	-
21 Arjosari	-	-	-
22 Pekuwon	-	-	-
23 Sidomukti	-	-	-
Adimulyo	2	-	1

Sumber: BPS, Pemutakhiran Data Pembangunan Desa 2020

Tabel 8.4. Banyaknya Koperasi Menurut Jenisnya Per Desa di Kecamatan Adimulyo, 2020

Desa/Kelurahan	Koperasi Unit Desa/Kelurahan (KUD)	Koperasi Industri Kecil dan Kerajinan Rakyat (Kopinkra)	Koperasi Simpan Pinjam (Kospin)	Koperasi Lainnya
(1)	(2)	(3)	(4)	(5)
1 Sugihwaras	-	-	-	-
2 Tambakharjo	-	-	-	-
3 Tepakyang	-	-	-	-
4 Sidomulyo	-	-	-	-
5 Wajasari	-	-	-	-
6 Candi Wulan	-	-	-	-
7 Adikarto	-	-	-	-
8 Adimulyo	1	-	1	-
9 Temanggal	-	-	-	-
10 Joho	-	-	-	-
11 Adiluhur	-	-	-	-
12 Tegalsari	-	-	-	-
13 Sekarteja	-	-	-	-
14 Kemujan	-	-	-	-
15 Mangunharjo	-	-	-	-
16 Banyuroto	-	-	-	-
17 Meles	-	-	-	-
18 Caruban	-	-	-	-
19 Bonjok	-	-	-	-
20 Arjomulyo	-	-	-	-
21 Arjosari	-	-	-	-
22 Pekuwon	-	-	-	-
23 Sidomukti	-	-	1	-
Adimulyo	1	-	2	-

Sumber: BPS, Pemutakhiran Data Pembangunan Desa 2020

<https://kebumenkab.bps.go.id>



TRANSPORTASI DAN

KOMUNIKASI

100 %

Transportasi antar desa di seluruh Kecamatan di Adimulyo adalah melalui
Jalan darat

11 km

Jarak terdekat dari kantor desa ke kantor Bupati (Desa Adimulyo)

Jalan utama yang menghubungkan antar desa di Kecamatan Adimulyo susah menggunakan jalan Aspal/ beton, yang dilalui kendaraan roda 4 atau lebih

Sepanjang Tahun



<https://kebumenkab.bps.go.id>

BAB IX. **TRANSPORTASI DAN KOMUNIKASI**

9.1. Transportasi

Sarana transportasi utama yang menghubungkan antar desa di wilayah Kecamatan Adimulyo adalah jalan darat. Jenis permukaan jalan utama yang menghubungkan antar desa di seluruh desa di Kecamatan Adimulyo sudah berupa jalan aspal/beton, yang bisa dilalui kendaraan roda 4 atau lebih sepanjang tahun.

Dari 23 buah desa yang ada di Kecamatan Adimulyo sebagian besar dilalui armada angkutan umum dengan trayek tidak tetap, yang beroperasi hanya pada siang hari.

9.2. Komunikasi

Sesuai dengan perkembangan teknologi komunikasi, di Kecamatan Adimulyo sebagian besar warga desa sudah menggunakan telepon seluler. Pada tahun 2020 tercatat jumlah menara telepon seluler (*Base Transceiver Station/BTS*) di wilayah ini sebanyak 8 buah. Jumlah operator layanan komunikasi telepon seluler yang menjangkau di desa-desa di Kecamatan Adimulyo ada 5-6 operator. Kondisi sinyal telepon seluler di sebagian besar wilayah desa-desa di Kecamatan Adimulyo tergolong kuat. Sedangkan sinyal internet telepon seluler 4G/LTE sudah menjangkau seluruh desa di Kecamatan Adimulyo.

9.1. Transportasi

Tabel 9.1.1. Banyaknya Desa Menurut Jenis Transportasi Antar Desa di Kecamatan Adimulyo, 2020

Desa/Kelurahan	Darat	Air	Darat dan Air	Udara
(1)	(2)	(3)	(4)	(5)
1 Sugiharwas	1	-	-	-
2 Tambakharjo	1	-	-	-
3 Tepakyang	1	-	-	-
4 Sidomulyo	1	-	-	-
5 Wajasari	1	-	-	-
6 Candi Wulan	1	-	-	-
7 Adikarto	1	-	-	-
8 Adimulyo	1	-	-	-
9 Temanggal	1	-	-	-
10 Joho	1	-	-	-
11 Adiluhur	1	-	-	-
12 Tegalsari	1	-	-	-
13 Sekarteja	1	-	-	-
14 Kemujan	1	-	-	-
15 Mangunharjo	1	-	-	-
16 Banyuroto	1	-	-	-
17 Meles	1	-	-	-
18 Caruban	1	-	-	-
19 Bonjok	1	-	-	-
20 Arjomulyo	1	-	-	-
21 Arjosari	1	-	-	-
22 Pekuwon	1	-	-	-
23 Sidomukti	1	-	-	-
Adimulyo	23	-	-	-

Sumber: BPS, Pemutakhiran Data Pembangunan Desa 2020

Tabel 9.1.2. Banyaknya Desa Menurut Jenis Permukaan Jalan Darat Antar Desa di Kecamatan Adimulyo

, 2020

Desa/Kelurahan	Aspal/ beton	Diper- keras	Tanah	Lainnya
(1)	(2)	(3)	(4)	(5)
1 Sugiharas	1	-	-	-
2 Tambakharjo	1	-	-	-
3 Tepakyang	1	-	-	-
4 Sidomulyo	1	-	-	-
5 Wajasari	1	-	-	-
6 Candi Wulan	1	-	-	-
7 Adikarto	1	-	-	-
8 Adimulyo	1	-	-	-
9 Temanggal	1	-	-	-
10 Joho	1	-	-	-
11 Adiluhur	1	-	-	-
12 Tegalsari	1	-	-	-
13 Sekartaaja	1	-	-	-
14 Kemujan	1	-	-	-
15 Mangunharjo	1	-	-	-
16 Banyuroto	1	-	-	-
17 Meles	1	-	-	-
18 Caruban	1	-	-	-
19 Bonjok	1	-	-	-
20 Arjomulyo	1	-	-	-
21 Arjosari	1	-	-	-
22 Pekuwon	1	-	-	-
23 Sidomukti	1	-	-	-
Adimulyo	23	-	-	-

Sumber: BPS, Pemutakhiran Data Pembangunan Desa 2020

Tabel 9.1.3. Banyaknya Desa Menurut Kondisi Permukaan Jalan Darat Antar Desa di Kecamatan Adimulyo, 2020

Desa/Kelurahan	Sepanjang tahun	Sepanjang tahun kecuali saat tertentu	Selama musim kemarau	Tidak dapat dilalui sepanjang tahun
(1)	(2)	(3)	(4)	(5)
1 Sugiharwas	1	-	-	-
2 Tambakharjo	1	-	-	-
3 Tepakyang	1	-	-	-
4 Sidomulyo	1	-	-	-
5 Wajasari	1	-	-	-
6 Candi Wulan	1	-	-	-
7 Adikarto	1	-	-	-
8 Adimulyo	1	-	-	-
9 Temanggal	1	-	-	-
10 Joho	1	-	-	-
11 Adiluhur	1	-	-	-
12 Tegalsari	1	-	-	-
13 Sekarteja	1	-	-	-
14 Kemujan	1	-	-	-
15 Mangunharjo	1	-	-	-
16 Banyuroto	1	-	-	-
17 Meles	1	-	-	-
18 Caruban	1	-	-	-
19 Bonjok	1	-	-	-
20 Arjomulyo	1	-	-	-
21 Arjosari	1	-	-	-
22 Pekuwon	1	-	-	-
23 Sidomukti	1	-	-	-
Adimulyo	23	-	-	-

Sumber: BPS, *Permutakhiran Data Pembangunan Desa 2020*

Tabel 9.1.4. Banyaknya Desa Menurut Keberadaan Angkutan Umum yang Melewati Desa di Kecamatan Adimulyo, 2020

Desa/Kelurahan	Ada, dengan trayek tetap	Ada, tanpa trayek tetap	Tidak ada angkutan umum
(1)	(2)	(3)	(4)
1 Sugihwaras	-	-	1
2 Tambakharjo	-	-	1
3 Tepakyang	-	-	1
4 Sidomulyo	-	-	1
5 Wajasari	-	-	1
6 Candi Wulan	-	1	-
7 Adikarto	-	1	-
8 Adimulyo	-	1	-
9 Temanggal	-	1	-
10 Joho	-	1	-
11 Adiluhur	-	1	-
12 Tegalsari	-	-	1
13 Sekarteja	-	-	1
14 Kemujan	-	1	-
15 Mangunharjo	-	1	-
16 Banyuroto	-	1	-
17 Meles	-	1	-
18 Caruban	-	-	1
19 Bonjok	-	-	1
20 Arjomulyo	-	-	1
21 Arjosari	-	1	-
22 Pekuwon	-	1	-
23 Sidomukti	-	-	1
Adimulyo	-	12	11

Sumber: BPS, Pemutakhiran Data Pembangunan Desa 2020

Tabel 9.1.5. Banyaknya Desa Menurut Operasional Angkutan Umum yang Melewati Desa di Kecamatan Adimulyo, 2020

Desa/Kelurahan	Setiap hari	Tidak setiap hari
(1)	(2)	(3)
1 Sugiharwas	-	-
2 Tambakharjo	-	-
3 Tepakyang	-	-
4 Sidomulyo	-	-
5 Wajasari	-	-
6 Candi Wulan	1	-
7 Adikarto	1	-
8 Adimulyo	1	-
9 Temanggal	1	-
10 Joho	1	-
11 Adiluhur	1	-
12 Tegalsari	-	-
13 Sekarteja	-	-
14 Kemujan	1	-
15 Mangunharjo	1	-
16 Banyuroto	1	-
17 Meles	1	-
18 Caruban	-	-
19 Bonjok	-	-
20 Arjomulyo	-	-
21 Arjosari	1	-
22 Pekuwon	1	-
23 Sidomukti	-	-
Adimulyo	12	-

Sumber: BPS, Pemutakhiran Data Pembangunan Desa 2020

Tabel 9.1.6. Banyaknya Desa Menurut Jam Operasi Angkutan Umum yang Melewati Desa di Kecamatan Adimulyo, 2020

Desa/Kelurahan	Siang dan malam hari	Hanya siang hari
(1)	(2)	(3)
1 Sugihwaras	-	-
2 Tambakharjo	-	-
3 Tepakyang	-	-
4 Sidomulyo	-	-
5 Wajasari	-	-
6 Candi Wulan	-	-
7 Adikarto	1	1
8 Adimulyo	1	-
9 Temanggal	1	-
10 Joho	1	-
11 Adiluhur	1	-
12 Tegalsari	-	-
13 Sekarteja	-	-
14 Kemujan	1	-
15 Mangunharjo	1	-
16 Banyuroto	1	-
17 Meles	1	-
18 Caruban	-	-
19 Bonjok	-	-
20 Arjomulyo	-	-
21 Arjosari	1	-
22 Pekuwon	1	-
23 Sidomukti	-	-
Adimulyo	11	1

Sumber: BPS, Pemutakhiran Data Pembangunan Desa 2020

Tabel 9.1.7. Banyaknya Desa Menurut Jarak, Waktu Tempuh, dan Biaya Transportasi yang Diperlukan dari Kantor Desa Menuju Kantor Camat di Kecamatan Adimulyo, 2020

Desa/Kelurahan	Jarak (Km)	Waktu tempuh (Jam)	Biaya transportasi (000 Rp)
(1)	(2)	(3)	(4)
1 Sugiharwas	4	0,17	10
2 Tambakharjo	5	0,25	15
3 Tepakyang	4	0,25	5
4 Sidomulyo	4	0,25	15
5 Wajasari	4	0,25	15
6 Candi Wulan	4	0,17	10
7 Adikarto	4	0,17	12
8 Adimulyo	3	0,13	15
9 Temanggal	4	0,20	15
10 Joho	6	0,28	20
11 Adiluhur	3	0,20	15
12 Tegalsari	3	0,25	15
13 Sekarteja	2	0,17	10
14 Kemujan	1	0,08	5
15 Mangunharjo	1	0,08	10
16 Banyuroto	3	0,13	15
17 Meles	3	0,17	10
18 Caruban	1	0,08	5
19 Bonjok	4	0,25	15
20 Arjomulyo	6	0,33	15
21 Arjosari	2	0,17	10
22 Pekuwon	4	0,17	15
23 Sidomukti	4	0,33	20
Adimulyo	79	4,53	13

Sumber: BPS, Pemutakhiran Data Pembangunan Desa 2020

Tabel 9.1.8. Banyaknya Desa Menurut Jarak, Waktu Tempuh, dan Biaya Transportasi yang Diperlukan dari Kantor Desa Menuju Kantor Camat di Kecamatan Adimulyo, 2020

Desa/Kelurahan	Jarak (Km)	Waktu tempuh (Jam)	Biaya transportasi (000 Rp)
(1)	(2)	(3)	(4)
1 Sugihwaras	24	0,50	40
2 Tambakharjo	22	0,75	15
3 Tepakyang	25	0,42	35
4 Sidomulyo		0,42	35
5 Wajasari	18	0,42	35
6 Candi Wulan	15	0,42	35
7 Adikarto	15	0,33	30
8 Adimulyo	12	0,50	30
9 Temanggal	14	0,50	35
10 Joho	17	0,58	35
11 Adiluhur	14	0,50	35
12 Tegalsari	25	0,50	35
13 Sekarta	16	0,67	40
14 Kemujan	21	0,50	35
15 Mangunharjo	12	0,42	30
16 Banyuroto	11	0,50	30
17 Meles	16	0,42	30
18 Caruban	18	0,50	30
19 Bonjok	18	0,75	40
20 Arjomulyo	21	0,75	50
21 Arjosari	15	0,42	30
22 Pekuwon	14	0,45	35
23 Sidomukti	20	0,67	50
Adimulyo	18	0,52	35

Sumber: BPS, Pemutakhiran Data Pembangunan Desa 2020

9.2. Komunikasi

Tabel 9.2.1. Banyaknya Desa Menurut Keberadaan Warga yang Menggunakan Telepon Seluler/Handphone di Kecamatan Adimulyo 2020

Desa/Kelurahan	Sebagian besar warga	Sebagian kecil warga	Tidak ada
(1)	(2)	(3)	(4)
1 Sugihwaras	1	-	-
2 Tambakharjo	1	-	-
3 Tepakyang	1	-	-
4 Sidomulyo	1	-	-
5 Wajasari	1	-	-
6 Candi Wulan	1	-	-
7 Adikarto	1	-	-
8 Adimulyo	1	-	-
9 Temanggal	1	-	-
10 Joho	1	-	-
11 Adiluhur	1	-	-
12 Tegalsari	1	-	-
13 Sekarteja	1	-	-
14 Kemujan	1	-	-
15 Mangunharjo	1	-	-
16 Banyuroto	1	-	-
17 Meles	1	-	-
18 Caruban	1	-	-
19 Bonjok	1	-	-
20 Arjomulyo	1	-	-
21 Arjosari	1	-	-
22 Pekuwon	1	-	-
23 Sidomukti	1	-	-
Adimulyo	23	-	-

Sumber: BPS, Pemutakhiran Data Pembangunan Desa 2020

Tabel 9.2.2. Banyaknya Desa Menurut Keberadaan Internet untuk Warnet, Game online, dan Fasilitas lainnya di Desa di Kecamatan Adimulyo, 2020

Desa/Kelurahan	Ada	Tidak ada
(1)	(2)	(3)
1 Sugiharas		1
2 Tambakharjo	1	-
3 Tepakyang	1	-
4 Sidomulyo	1	-
5 Wajasari	1	-
6 Candi Wulan	1	-
7 Adikarto	1	-
8 Adimulyo	-	1
9 Temanggal	-	1
10 Joho	1	-
11 Adiluhur	-	1
12 Tegalsari	1	-
13 Sekarta	1	-
14 Kemujan	1	-
15 Mangunharjo	-	1
16 Banyuroto	1	-
17 Meles	1	-
18 Caruban	1	-
19 Bonjok	1	-
20 Arjomulyo	1	-
21 Arjosari	-	1
22 Pekuwon	1	-
23 Sidomukti	1	-
Adimulyo	17	6

Sumber: BPS, Pemutakhiran Data Pembangunan Desa 2020

Tabel 9.2.3. Banyaknya Desa Menurut Keberadaan Menara Telepon Seluler (BTS) dan Operator Layanan Komunikasi Telepon Seluler yang Menjangkau Desa di Kecamatan Adimulyo, 2020

Desa/Kelurahan	Menara telepon seluler (BTS)	Operator layanan komunikasi telepon seluler yang menjangkau di desa/kelurahan
(1)	(2)	(3)
1 Sugihwaras	1	5
2 Tambakharjo	-	5
3 Tepakyang	-	5
4 Sidomulyo	-	5
5 Wajasari	1	5
6 Candi Wulan	-	5
7 Adikarto	-	5
8 Adimulyo	1	6
9 Temanggal	-	5
10 Joho	-	5
11 Adiluhur	1	5
12 Tegalsari	-	5
13 Sekarteja	-	5
14 Kemujan	2	5
15 Mangunharjo	-	6
16 Banyuroto	-	6
17 Meles	1	6
18 Caruban	-	6
19 Bonjok	-	5
20 Arjomulyo	-	6
21 Arjosari	-	6
22 Pekuwon	-	6
23 Sidomukti	1	6
Adimulyo	8	6

Sumber: BPS, Pemutakhiran Data Pembangunan Desa 2020

Tabel 9.2.4. Banyaknya Desa Menurut Kondisi Sinyal Telepon Seluler di Sebagian Besar Wilayah Desa di Kecamatan Adimulyo, 2020

Desa/Kelurahan	Sangat kuat	Kuat	Lemah	Tidak ada
(1)	(2)	(3)	(4)	(5)
1 Sugihwaras	-	1	-	-
2 Tambakharjo	-	-	-	-
3 Tepakyang	-	1	-	-
4 Sidomulyo	-	1	-	-
5 Wajasari	-	1	-	-
6 Candi Wulan	-	1	-	-
7 Adikarto	-	1	-	-
8 Adimulyo	-	1	-	-
9 Temanggal	-	1	-	-
10 Joho	-	1	-	-
11 Adiluhur	-	-	1	-
12 Tegalsari	-	1	-	-
13 Sekarteja	-	-	1	-
14 Kemujan	-	1	-	-
15 Mangunharjo	-	1	-	-
16 Banyuroto	-	1	-	-
17 Meles	-	1	-	-
18 Caruban	-	1	-	-
19 Bonjok	-	-	1	-
20 Arjomulyo	-	1	-	-
21 Arjosari	-	1	-	-
22 Pekuwon	-	1	-	-
23 Sidomukti	-	1	-	-
Adimulyo	-	20	3	-

Sumber: BPS, Pemutakhiran Data Pembangunan Desa 2020

Tabel 9.2.5. Banyaknya Desa Menurut Kondisi Sinyal Internet Telepon Seluler di Sebagian Besar Wilayah Desa di Kecamatan Adimulyo, 2020

Desa/Kelurahan	4G/LTE	3G/H/H+/EVDO	2,5G/E/GPRS	Tidak ada
(1)	(2)	(3)	(4)	(5)
1 Sugiharas	1	-	-	-
2 Tambakharjo	1	-	-	-
3 Tepakyang	1	-	-	-
4 Sidomulyo	1	-	-	-
5 Wajasari	1	-	-	-
6 Candi Wulan	-	-	-	-
7 Adikarto	1	-	-	-
8 Adimulyo	1	-	-	-
9 Temanggal	1	-	-	-
10 Joho	1	-	-	-
11 Adiluhur	1	-	-	-
12 Tegalsari	1	-	-	-
13 Sekarteja	1	-	-	-
14 Kemujan	1	-	-	-
15 Mangunharjo	1	-	-	-
16 Banyuroto	1	-	-	-
17 Meles	1	-	-	-
18 Caruban	1	-	-	-
19 Bonjok	1	-	-	-
20 Arjomulyo	1	-	-	-
21 Arjosari	1	-	-	-
22 Pekuwon	1	-	-	-
23 Sidomukti	1	-	-	-
Adimulyo	23	-	-	-

Sumber: BPS, Pemutakhiran Data Pembangunan Desa 2020

Tabel 9.2.6. Banyaknya Desa Menurut Keberadaan Komputer/PC/Laptop yang Masih Berfungsi di Kantor Kepala Desa di Kecamatan Adimulyo, 2020

Desa/Kelurahan	Digunakan	Jarang digunakan	Tidak digunakan	Tidak ada
(1)	(2)	(3)	(4)	(5)
1 Sugihwaras	1	-	-	-
2 Tambakharjo	1	-	-	-
3 Tepakyang	1	-	-	-
4 Sidomulyo	1	-	-	-
5 Wajasari	1	-	-	-
6 Candi Wulan	1	-	-	-
7 Adikarto	1	-	-	-
8 Adimulyo	1	-	-	-
9 Temanggal	1	-	-	-
10 Joho	1	-	-	-
11 Adiluhur	1	-	-	-
12 Tegalsari	1	-	-	-
13 Sekartaji	1	-	-	-
14 Kemujan	1	-	-	-
15 Mangunharjo	1	-	-	-
16 Banyuroto	1	-	-	-
17 Meles	1	-	-	-
18 Caruban	1	-	-	-
19 Bonjok	1	-	-	-
20 Arjomulyo	1	-	-	-
21 Arjosari	1	-	-	-
22 Pekuwon	1	-	-	-
23 Sidomukti	1	-	-	-
Adimulyo	23	-	-	-

Sumber: BPS, *Pemutakhiran Data Pembangunan Desa 2020*

Tabel 9.2.7. Banyaknya Desa Menurut Kondisi Fasilitas Internet di Kantor Kepala Desa di Kecamatan Adimulyo, 2020

Desa/Kelurahan	Berfungsi	Jarang berfungsi	Tidak berfungsi	Tidak ada
(1)	(2)	(3)	(4)	(5)
1 Sugiharwas	1	-	-	-
2 Tambakharjo	1	-	-	-
3 Tepakyang	1	-	-	-
4 Sidomulyo	1	-	-	-
5 Wajasari	1	-	-	-
6 Candi Wulan	1	-	-	-
7 Adikarto	1	-	-	-
8 Adimulyo	1	-	-	-
9 Temanggal	1	-	-	-
10 Joho	1	-	-	-
11 Adiluhur	1	-	-	-
12 Tegalsari	1	-	-	-
13 Sekarteja	1	-	-	-
14 Kemujan	1	-	-	-
15 Mangunharjo	1	-	-	-
16 Banyuroto	1	-	-	-
17 Meles	1	-	-	-
18 Caruban	1	-	-	-
19 Bonjok	1	-	-	-
20 Arjomulyo	1	-	-	-
21 Arjosari	1	-	-	-
22 Pekuwon	1	-	-	-
23 Sidomukti	1	-	-	-
Adimulyo	23	-	-	-

Sumber: BPS, Pemutakhiran Data Pembangunan Desa 2020

Tabel 9.2.8. Banyaknya Desa Menurut Keberadaan dan Aktivitas Kantor Pos/Pos Pembantu/Rumah Pos di Kecamatan Adimulyo, 2020

Desa/Kelurahan	Beroperasi	Jarang beroperasi	Tidak beroperasi	Tidak ada
(1)	(2)	(3)	(4)	(5)
1 Sugiharas	-	-	-	1
2 Tambakharjo	-	-	-	1
3 Tepakyang	-	-	-	1
4 Sidomulyo	-	-	-	1
5 Wajasari	-	-	-	1
6 Candi Wulan	-	-	-	1
7 Adikarto	-	-	-	1
8 Adimulyo	-	-	-	1
9 Temanggal	-	-	-	1
10 Joho	-	-	-	1
11 Adiluhur	-	-	-	1
12 Tegalsari	-	-	-	1
13 Sekarteja	-	-	-	1
14 Kemujan	1	-	-	-
15 Mangunharjo	-	-	-	1
16 Banyuroto	-	-	-	1
17 Meles	-	-	-	1
18 Caruban	-	-	-	1
19 Bonjok	-	-	-	1
20 Arjomulyo	-	-	-	1
21 Arjosari	-	-	-	-
22 Pekuwon	-	-	-	-
23 Sidomukti	-	-	-	1
Adimulyo	1	-	-	20

Sumber: BPS, Pemutakhiran Data Pembangunan Desa 2020

Tabel 9.2.9. Banyaknya Desa Menurut Keberadaan Layanan Pos Keliling di Kecamatan Adimulyo, 2020

Desa/Kelurahan	Ada	Tidak ada
(1)	(2)	(3)
1 Sugihwaras	-	1
2 Tambakharjo	-	1
3 Tepakyang	-	1
4 Sidomulyo	-	1
5 Wajasari	-	1
6 Candi Wulan	-	1
7 Adikarto	-	1
8 Adimulyo	-	1
9 Temanggal	-	1
10 Joho	-	1
11 Adiluhur	-	1
12 Tegalsari	-	1
13 Sekarteja	-	1
14 Kemujan	-	1
15 Mangunharjo	-	1
16 Banyuroto	-	1
17 Meles	-	1
18 Caruban	-	1
19 Bonjok	-	1
20 Arjomulyo	-	1
21 Arjosari	-	1
22 Pekuwon	-	1
23 Sidomukti	-	1
Adimulyo	-	23

Sumber: BPS, Pemutakhiran Data Pembangunan Desa 2020

Tabel 9.2.10. Banyaknya Desa Menurut Keberadaan dan Aktivitas Perusahaan/Agen Jasa Ekspedisi Swasta di Kecamatan Adimulyo

Desa/Kelurahan	Beroperasi	Jarang beroperasi	Tidak beroperasi	Tidak ada
(1)	(2)	(3)	(4)	(5)
1 Sugiharas	-	-	-	1
2 Tambakharjo	-	-	-	1
3 Tepakyang	-	-	-	1
4 Sidomulyo	-	-	-	1
5 Wajasari	-	-	-	1
6 Candi Wulan	-	-	-	1
7 Adikarto	1	-	-	-
8 Adimulyo	-	-	-	1
9 Temanggal	-	-	-	1
10 Joho	-	-	-	1
11 Adiluhur	-	-	-	1
12 Tegalsari	-	-	-	1
13 Sekartaji	-	-	-	1
14 Kemujan	-	-	-	1
15 Mangunharjo	-	-	-	1
16 Banyuroto	-	-	-	1
17 Meles	-	-	-	1
18 Caruban	-	-	-	1
19 Bonjok	-	-	-	1
20 Arjomulyo	-	-	-	1
21 Arjosari	-	-	-	1
22 Pekuwon	-	-	-	1
23 Sidomukti	-	-	-	1
Adimulyo	1	-	-	22

Sumber: BPS, Pemutakhiran Data Pembangunan Desa 2020

DATA

MENCERASKAN BANGSA

Enlighten The Nation

<https://kebumenkab.bps.go.id>

ISBN 978-623-6248-22-5 (PDF)



**BADAN PUSAT STATISTIK
KABUPATEN KEBUMEN**

Jl. Arungbinang No. 17A Kebumen 54311 Telp/Fax: (0287) 381163
Homepage: <http://kebumenkab.bps.go.id> E-mail: bps3305@bps.go.id